

**UCHWAŁA NR XXIX/284/2017
RADY GMINY GRYBÓW**

z dnia 28 grudnia 2017 r.

w sprawie: uchwalenia „Programu usuwania wyrobów zawierających azbest z terenu Gminy Grybów na lata 2017 -2032”

Na podstawie art. 18 ust. 2 pkt 15 i art. 7 ust. 1 pkt. 1 ustawy z dnia 8 marca 1990r. o samorządzie gminnym (tj. Dz.U. z 2017r. poz. 1875 z późn. zm.), art.17 ust. 1, oraz art. 18 ust. 1 ustawy z dnia 27 kwietnia 2001 r. - Prawo ochrony środowiska (tj. Dz.U. z 2017r. poz. 519 z późn. zm.) oraz założeniami „Programu Oczyszczania Kraju z azbestu na lata 2009-2032” przyjętego Uchwałą Nr 39/2010 Rady Ministrów z dnia 15 marca 2010 r. (MP nr 33, poz. 481) **Rada Gminy Grybów uchwała**, co następuje:

§ 1.

Przyjmuje się „Program usuwania wyrobów zawierających azbest z terenu Gminy Grybów na lata 2017-2032” stanowiący załącznik do niniejszej uchwały.

§ 2.

Wykonanie uchwały powierza się Wójtowi Gminy Grybów.

§ 3.

Uchwała wchodzi w życie z dniem podjęcia.

Przewodniczący Rady Gminy

Jan Radzik



Program usuwania wyrobów zawierających azbest z terenu Gminy Grybów na lata 2017-2032

Opracowany przez Zespół

WGS84 Polska Sp. z o.o.
ul. Warszawska 14 lok.5
05-822 Milanówek

www.wgs84.pl

Spis treści

1. Wstęp	3
1.1. Cel i zadania <i>Programu usuwania wyrobów zawierających azbest z terenu Gminy Grybów</i>	4
1.2. Zgodność Programu z krajowymi i wojewódzkimi dokumentami programowymi	5
1.2.1. Program Oczyszczania Kraju z Azbestu na lata 2009-2032	5
1.2.2. Plan Gospodarki Odpadami Województwa Małopolskiego na lata 2016-2022.....	6
1.3. Azbest, właściwości i zastosowanie	7
1.4. Szkodliwy wpływ azbestu na zdrowie człowieka.....	9
2. Prawne aspekty użytkowania i usuwania wyrobów zawierających azbest.....	12
3. Inwentaryzacja wyrobów zawierających azbest na terenie Gminy Grybów	19
3.1. Ogólna charakterystyka Gminy Grybów	19
3.2. Metodyka przeprowadzenia inwentaryzacji	20
3.3. Analiza wyników inwentaryzacji wyrobów azbestowo-cementowych na terenie Gminy Grybów	22
3.3.1. Płyty azbestowo-cementowe stanowiące pokrycia dachowe obiektów budowlanych	22
3.3.2. Płyty azbestowo-cementowe w elewacjach budynków	22
3.3.3. Rury i złącza azbestowo-cementowe w sieciach	23
3.3.4. Drogi utwardzone odpadami zawierającymi azbest	23
3.4. Rozmieszczenie przestrzenne płyt azbestowo-cementowych, stanowiących pokrycia dachów obiektów budowlanych	23
3.5. Stan techniczny wyrobów zawierających azbest	26
3.6. Struktura własnościowa obiektów, w których wykorzystywane są wyroby azbestowe.....	26
3.7. Obiekty użyteczności publicznej.....	27
4. Analiza aktualnego stanu użytkowania wyrobów zawierających azbest	28
5. Postępowanie z wyrobami i odpadami zawierającymi azbest.....	33
5.1. Podnoszenie świadomości ekologicznej mieszkańców	33
5.2. Działania informacyjno-edukacyjne wśród mieszkańców Gminy Grybów	33
5.3. Usuwanie wyrobów zawierających azbest.....	34
5.4. Unieszkodliwianie odpadów azbestowych	34
6. Harmonogram realizacji <i>Programu</i>	37
7. Koszty realizacji <i>Programu</i>	39
7.1. Akcje informacyjno-edukacyjne	39
7.2. Aktualizacja <i>Programu</i>	39
7.3. Koszty usunięcia i wymiany płyt azbestowo-cementowych z pokryć dachowych obiektów budowlanych	39
7.4. Koszty transportu i unieszkodliwienia wyrobów azbestowych składowanych na posesjach.....	40
7.5. Całkowite koszty realizacji <i>Programu</i>	40
8. Źródła finansowania realizacji <i>Programu</i>	42
8.1. Wojewódzki Fundusz Ochrony Środowiska i Gospodarki Wodnej w Krakowie	42
8.2. Instrumenty oferowane przez BOŚ we współpracy z Wojewódzkim Funduszem Ochrony Środowiska i Gospodarki Wodnej w Krakowie	42
8.3. Bank BGŻ BNP Paribas S.A.	43
8.4. Struktura finansowania realizacji <i>Programu</i>	44
9. Monitoring procesu realizacji <i>Programu</i>	46
10. Podsumowanie	48
11. Wykorzystane akty prawne i materiały	50
12. Spis tabel, wykresów, map i załączników	52

1. Wstęp

Opracowanie niniejszego dokumentu związane jest z realizacją zapisów zawartych w *Programie Oczyszczania Kraju z Azbestu na lata 2009-2032* (przyjętego uchwałą Nr 39/2010 Rady Ministrów z dnia 15 marca 2010 r.), w którym wskazano, iż do zadań samorządu gminnego należy przygotowywanie i aktualizacja programów usuwania azbestu i wyrobów zawierających azbest.

Program usuwania wyrobów zawierających azbest z terenu Gminy Grybów (zwany w dalszej części dokumentu *Programem*) został opracowany na podstawie umowy z dnia 20 stycznia 2017 r., zawartej pomiędzy Gminą Grybów i WGS84 Polska Sp. z o.o. *Program* składa się z dziesięciu rozdziałów:

- 1 **Wstęp**, w którym omówione zostały cele i zadania *Programu*, dokonano analizy zgodności *Programu* z dokumentami wyższego rzędu, wskazano właściwości azbestu i jego szkodliwego wpływu na zdrowie człowieka.
- 2 **Prawne aspekty użytkowania i usuwania wyrobów zawierających azbest**, w którym opisany został stan prawny w zakresie użytkowania, usuwania i składowania wyrobów zawierających azbest.
- 3 **Inwentaryzacja wyrobów azbestowo-cementowych na terenie Gminy Grybów**, gdzie scharakteryzowano Gminę Grybów, opisano metodykę wykonania inwentaryzacji, oszacowano ilość wyrobów zawierających azbest, przygotowano analizy wyników w podziale na rodzaje wyrobów azbestowo-cementowych, stopień pilności usunięcia azbestu i przestrzenne rozmieszczenie obiektów budowlanych, w których wykorzystano płyty azbestowo-cementowe.
- 4 **Analiza aktualnego stanu użytkowania wyrobów zawierających azbest**, w którym zamieszczono podsumowanie ilości wyrobów azbestowo-cementowych na terenie Gminy Grybów.
- 5 **Postępowanie z wyrobami i odpadami zawierającymi azbest**, w którym omówiono potencjalne działania informacyjne, określono miejsce, w którym można uzyskać informacje o firmach, prowadzących działalność w zakresie usuwania azbestu z terenu Gminy Grybów oraz przedstawiono informacje o składowiskach, przyjmujących odpady azbestowe.
- 6 **Harmonogram realizacji *Programu* w latach 2017-2032**, w którym okres usunięcia azbestu do 2032 r. został podzielony na etapy, a zadania do wykonania

ustalono jako organizacyjne, inwestycyjne, informacyjne i edukacyjne.

- 7 **Koszty realizacji Programu**, w którym oszacowano całkowite koszty usunięcia wyrobów azbestowo-cementowych z terenu Gminy Grybów
- 8 **Źródła finansowania realizacji Programu**, w którym wskazano potencjalne źródła finansowania bezpiecznego usuwania wyrobów zawierających azbest.
- 9 **Monitoring procesu realizacji Programu**, w którym zaproponowano wskaźniki oceny wdrażania Programu.
- 10 **Podsumowanie.**

1.1. Cel i zadania Programu usuwania wyrobów zawierających azbest z terenu Gminy Grybów

Celem opracowania Programu usuwania wyrobów zawierających azbest z terenu Gminy Grybów jest zaplanowanie bezpiecznego dla zdrowia mieszkańców i środowiska naturalnego usunięcia wyrobów zawierających azbest z obszaru Gminy do końca 2032 r. Realizacji tego celu służą następujące zagadnienia:

1. identyfikacja skali zjawiska poprzez określenie ilości i rodzaju wyrobów azbestowych, jakie są wykorzystywane na terenie Gminy Grybów,
2. przedstawienie aspektów prawnych użytkowania i usuwania wyrobów zawierających azbest,
3. opracowanie harmonogramu usuwania wyrobów azbestowych,
4. określenie możliwych źródeł finansowania prac związanych z sukcesywnym usuwaniem wyrobów zawierających azbest z terenu Gminy Grybów,
5. określenie listy firm prowadzących działalność w zakresie usuwania wyrobów azbestowych z terenu Gminy Grybów,
6. przygotowanie listy składowisk odpadów niebezpiecznych, przyjmujących odpady zawierające azbest.

Niniejszy Program zakłada realizację zadań inwestycyjnych, zmierzających do oczyszczenia terenu Gminy Grybów z wyrobów zawierających azbest (usuwanie płyt azbestowo-cementowych z pokryć dachowych i elewacji obiektów budowlanych) oraz pozainwestycyjnych, polegających na:

- a) organizacji kampanii informacyjnych o szkodliwości azbestu oraz bezpiecznym użytkowaniu i usuwaniu wyrobów zawierających azbest,

- b) wdrożeniu monitoringu realizacji *Programu usuwania wyrobów zawierających azbest z terenu Gminy Grybów*,
- c) podjęciu działań w kierunku pozyskania środków finansowych ze źródeł zewnętrznych dla wsparcia usuwania wyrobów zawierających azbest i ich unieszkodliwiania,
- d) okresowej weryfikacji i aktualizacji *Programu*.

1.2. Zgodność *Programu* z krajowymi i wojewódzkimi dokumentami programowymi

Zapisy *Programu usuwania wyrobów zawierających azbest z terenu Gminy Grybów* są zgodne z kierunkami wyznaczonymi w:

1. Programie Oczyszczania Kraju z Azbestu na lata 2009-2032,
2. Planie Gospodarki Odpadami Województwa Małopolskiego na lata 2016-2022.

1.2.1. Program Oczyszczania Kraju z Azbestu na lata 2009-2032

W *Programie Oczyszczania Kraju z Azbestu na lata 2009-2032*, przyjętym uchwałą Rady Ministrów Rzeczypospolitej Polskiej Nr 39/2010 z dnia 15 marca 2010 r., zostały postawione następujące cele:

1. usunięcie i unieszkodliwienie wyrobów zawierających azbest,
2. minimalizacja negatywnych skutków zdrowotnych powodowanych kontaktem z włóknami azbestu,
3. likwidacja szkodliwego oddziaływania azbestu na środowisko.

Zadania niezbędne do oczyszczenia kraju z azbestu do 2032 r. zostały podzielone na: legislacyjne, edukacyjno-informacyjne, ochrony zdrowia, monitorowania realizacji *Programu* oraz działania w zakresie usuwania wyrobów zawierających azbest z obiektów budowlanych, budowy składowisk oraz instalacji do unieszkodliwiania wyrobów azbestowych.

Szacuje się, że na terenie kraju nadal użytkowanych jest ok. 14,5 mln ton wyrobów zawierających azbest. Przyjęto, iż proces usuwania azbestu będzie przebiegał etapami. Wskazano na konieczność budowy 56 składowisk odpadów lub kwater przystosowanych do składowania odpadów zawierających azbest.

Zgodnie z zapisami *Programu* do zadań samorządu gminnego należy:

1. gromadzenie informacji o ilości, rodzaju i miejscach występowania wyrobów zawierających azbest oraz przekazywanie jej do marszałka województwa z wykorzystaniem dostępnego narzędzia informatycznego,
2. przygotowywanie i aktualizacja programów usuwania azbestu i wyrobów zawierających azbest, także w ramach planów gospodarki odpadami,

3. inspirowanie właściwej postawy obywateli w zakresie obowiązków związanych z usuwaniem wyrobów zawierających azbest,
4. współpraca z marszałkiem województwa w zakresie inwentaryzacji oraz opracowywania programów usuwania wyrobów azbestowych, w szczególności w zakresie lokalizacji składowisk odpadów zawierających azbest oraz urządzeń przewoźnych do przetwarzania odpadów zawierających azbest,
5. współpraca z mediami w celu propagowania odpowiednich inicjatyw społecznych oraz rozpowszechniania informacji dotyczących zagrożeń powodowanych przez azbest,
6. współpraca z organizacjami społecznymi wspierającymi realizację *Programu*,
7. współpraca z organami kontrolnymi.

1.2.2. Plan Gospodarki Odpadami Województwa Małopolskiego na lata 2016-2022

Plan Gospodarki Odpadami Województwa Małopolskiego na lata 2016-2022 został przyjęty uchwałą nr XXXIV/509/17 Sejmiku Województwa Małopolskiego z dnia 27 marca 2017 r.

W Planie wskazano, iż na terenie województwa zinwentaryzowanych zostało 94,8 Mg wyrobów zawierających azbest pozostałych do unieszkodliwienia.

Za najważniejsze problemy w zakresie odpadów azbestowych uznano:

- zbyt wolne tempo usuwania wyrobów azbestowych,
- niewystarczająca wiedza mieszkańców na temat zagrożeń związanych z azbestem,
- brak opracowanych programów usuwania azbestu dla poszczególnych gmin,
- niewystarczające zachęty finansowe na usuwanie azbestu z terenów prywatnych posesji.

W Planie założono, że proces usuwania wyrobów azbestowych przebiegał będzie w podziale na siedem okresów, przy czym:

- do 2016 roku zostanie usunięte 8.468,31 Mg wyrobów zawierających azbest,
- do 2018 roku zostanie usunięte 9.336,32 Mg wyrobów zawierających azbest,
- do 2020 roku zostanie usunięte 10.293,29 Mg wyrobów zawierających azbest,
- do 2022 roku zostanie usunięte 11.348,35 Mg wyrobów zawierających azbest,
- do 2024 roku zostanie usunięte 12.511,56 Mg wyrobów zawierających azbest,
- do 2026 roku zostanie usunięte 13.793,99 Mg wyrobów zawierających azbest,
- do 2028 roku zostanie usunięte 15.207,87 wyrobów zawierających azbest.

Jako główny cel w zakresie zapobieganiu powstawaniu odpadów i poprawy gospodarki odpadami założono:

- intensyfikację działań na rzecz usuwania wyrobów zawierających azbest w kierunku osiągnięcia celów określonych w przyjętym w dniu 15 marca 2010 r. przez Radę Ministrów „Programie Oczyszczania Kraju z Azbestu na lata 2009 - 2032”.

Do osiągnięcia zakładanego celu w zakresie unieszkodliwienia wyrobów zawierających azbest z terenu województwa małopolskiego niezbędne jest podjęcie niżej wymienionych działań:

- działania informacyjno-edukacyjne ukierunkowane na wzrost świadomości społeczeństwa na temat odpadów zawierających azbest (w tym zagrożenia, kierunki działań itp.),
- kontynuacja oraz zwiększenie zaangażowania i wsparcia udzielanego przez administrację samorządową na rzecz działań związanych z usuwaniem azbestu (dotacje, zachęty),
- uwzględnianie w ramach realizowanych projektów dotyczących termomodernizacji pełnych efektów ekologicznych to jest informacji na temat ilości usuniętych i unieszkodliwionych odpadów zawierających azbest,
- budowanie składowisk przyjmujących odpady zawierające azbest. Koszty rozbudowy/modernizacji istniejących oraz/lub budowy nowych instalacji zostaną oszacowane na etapie przygotowania projektów,
- działania na rzecz inwentaryzacji, usuwania oraz gospodarowania wyrobami zawierających azbest.

1.3. Azbest, właściwości i zastosowanie

Azbesty są minerałami naturalnie występującymi w przyrodzie, należącymi do dwóch grup: azbestów serpentynowych i azbestów amfibolowych. Do grupy serpentynów należy azbest chryzotylowy (azbest biały), natomiast w grupie azbestów amfibolowych znaczenie mają dwie odmiany: azbest amozytowy (azbest brązowy) i azbest krokidolitowy (azbest niebieski). Wszystkie odmiany azbestu krystalizowały się w postaci cienkich, wydłużonych monokryształów, których długość może niekiedy dochodzić do kilkudziesięciu centymetrów.

Z punktu widzenia chemicznego, azbesty są uwodnionymi krzemianami magnezu:

chryzotyl	$Mg_6[(OH)_8Si_4O_{10}]$
krokidolit	$Na_2Fe_3Fe_2[(OH)Si_4O_{11}]_2$
amozyt	$(Fe,Mg)_7[(OH)Si_4O_{11}]_2$
antiofillit	$(Mg,Fe)_7[(OH)Si_4O_{11}]_2$
tremolit	$Ca_2Mg_5[(OH)Si_4O_{11}]_2$
aktynolit	$Ca_2(Mg)[(OH)Si_4O_{11}]_2$

Azbest chryzotylowy krystalizuje się w postaci rurek, a azbesty amfibolowe przyjmują

formę grubszych, pręcikowatych kryształów. Włókna azbestu są wiązkami zbudowanymi z dużej liczby (nawet do kilku tysięcy, a niekiedy nawet kilkudziesięciu tysięcy) włókien elementarnych. W tych wiązkach pojedyncze kryształy azbestu są spojone za pomocą węgla wapniowego.

Największe zastosowanie przemysłowe miał azbest serpentynowy (chryzotylowy), tworzący cienkie żyły w serpentynitach, o giętkich włóknach (do 0,1 μm grubości), odpornych na działanie czynników chemicznych, wysokich temperatur oraz na ścieranie, a także źle przewodzących ciepło i elektryczność. Używany był do wyrobu tkanin ogniotrwałych, okładzin ciernych, szczęk hamulcowych, farb ogniotrwałych, materiałów izolacyjnych oraz niepalnych materiałów budowlanych.

Azbest amfibolowy charakteryzuje się dużą kwasoodpornością. Jest znacznie mniej rozpowszechniony w przyrodzie. Wykorzystywany był w przemyśle chemicznym.

Pomimo, iż występowanie azbestu w przyrodzie jest stosunkowo powszechne, tylko w kilku miejscach na świecie prowadzona była eksploatacja azbestu na skalę przemysłową. Polska nie posiada złóż azbestu nadających się do eksploatacji przemysłowej.

Wyrób zawierający azbest to każdy wyrób, w którym zawartość azbestu jest równa lub większa od 0,1%. Wyroby azbestowe klasyfikowane są w dwóch klasach, biorąc pod uwagę kryterium zawartości azbestu, stosowane spoiwo oraz gęstość objętościową wyrobu:

1. klasa I (wyroby miękkie), których gęstość objętościowa jest mniejsza niż 1.000 kg/m^3 , zawierające powyżej 20% (do 100% azbestu). Wyroby te łatwo ulegają uszkodzeniom mechanicznym, czemu towarzyszy znaczna emisja włókien azbestu do otoczenia. Najczęściej stosowane w tej klasie były wyroby tekstylne z azbestu, używane przez pracowników w celach ochronnych, koce gaśnicze, szczeliwa plecione, tektury uszczelkowe, materiały i wykładziny cierne.
2. klasa II (wyroby twarde), których gęstość objętościowa jest większa niż 1.000 kg/m^3 , zawierające poniżej 20% azbestu. W wyrobach tych włókna azbestowe są mocno związane, a w przypadku mechanicznego uszkodzenia, np. pęknięcia, ma miejsce stosunkowo niewielka emisja azbestu do otoczenia w porównaniu z wyrobami klasy I. Niebezpieczeństwo dla zdrowia ludzi i środowiska stwarza mechaniczna obróbka tych wyrobów oraz rozbijanie w wyniku zrzucań w trakcie prac remontowych¹.

Wyroby azbestowe znalazły zastosowanie m.in. w budownictwie mieszkaniowym.

W pokryciach dachowych wykorzystano płyty faliste, płyty prasowane typu karo oraz gąsior, a w elewacjach stosowano następujące materiały:

- płyty barwne, autoklawizowane typu acekol, kolorys, pikolorys,

¹ „Zbiór przepisów i procedur dotyczących bezpiecznego postępowania z wyrobami zawierającymi azbest”, Ministerstwo Gospodarki, Warszawa, 2001

- płyty azbestowo-cementowe, prasowane, płaskie, okładzinowe,
- płyty lignocementowe modyfikowane,
- płyty prasowane typu karo.

W konstrukcji sufitów podwieszanych, słupów i rygli, ścian osłonowych, obudów szybów dźwigowych i ścian klatek schodowych wykorzystywano płyty ogniochronne wykonane z wyrobów zawierających azbest („sokalit”, „pyral”, tynki z dodatkiem azbestu i natryski masy ogniochronnej), a jako izolacje termiczne (ognioodporne) i akustyczne w obiektach użyteczności publicznej stosowano tynki z dodatkiem azbestu oraz natryskowe masy ogniochronne.

Rury wykonane z wyrobów zawierających azbest wykorzystywano jako rury ciśnieniowe w wodociągach oraz rury grawitacyjne w kanalizacji.

W ciepłownictwie zastosowano miękkie wyroby azbestowe, tj.:

- szczeliwa azbestowo-kauczukowe („polonit”, „gambit”),
- płaszcze azbestowo-cementowe o zawartości azbestu powyżej 50% i płaszcze azbestowo-gipsowe,
- sznury i tektury azbestowe.

Szczeliwa azbestowo-kauczukowe „polonit” stosowano jako płyty i uszczelki do połączeń armatury prowadzącej wodę o wysokich parametrach lub parę, gazy obojętne i aktywne, roztwory soli nieorganicznych i organicznych. Szczeliwa azbestowo-cementowe „gambit” stosowano jako płyty i uszczelki do uszczelniania stałych elementów maszyn i urządzeń pracujących w środowiskach, w których występuje para wodna, woda i wysoka temperatura do 500°C.²

1.4. Szkodliwy wpływ azbestu na zdrowie człowieka

Chorobotwórcze działanie azbestu jest wynikiem wdychania włókien zawieszonych w powietrzu. Szczególną cechą azbestu jest to, że włókna gromadzą się i pozostają w tkance płucnej w ciągu całego życia. Zmiany chorobowe mogą pojawić się po kilku lub nawet kilkudziesięciu latach.

Biologiczna agresywność pyłu azbestowego jest zależna od stopnia penetracji i ilości włókien, zatrzymanych w dolnej części układu oddechowego. Wynika to głównie z fizycznych i aerodynamicznych cech włókien. Duże znaczenie ma średnica włókien. Włókna cienkie, o średnicy poniżej 3 mikrometrów, przenoszone są łatwiej i docierają do końcowych odcinków dróg oddechowych, a włókna grube, o średnicy powyżej 5 mikrometrów,

² Gminny plan usuwania wyrobów zawierających azbest – wzór, Ministerstwo Gospodarki, Warszawa, 2007

zatrzymują się w górnych odcinkach dróg oddechowych. Skręcone włókna chryzotyłu o dużej średnicy, mają tendencję do zatrzymywania się wyżej, w porównaniu z igłowymi włóknami azbestów amfibolowych, z łatwością przenikających do obwodowych części płuc.

Największe zagrożenie dla organizmu ludzkiego stanowią włókna respirabilne, dostające się z powietrzem do pęcherzyków płucnych, o średnicy mniejszej od 3 mikrometrów. Według danych zawartych w publikacjach Światowej Organizacji Zdrowia, najważniejszą cechą determinującą zdolność włókien do wywołania nowotworów są ich fizyczne wymiary, czyli średnica poniżej 3 mikrometrów oraz długość powyżej 5 mikrometrów. Nie istnieją dowody, że jeden z typów azbestu niesie ze sobą większe ryzyko zachorowań niż inny, więc wszystkie typy azbestu traktowane są jako powodujące takie samo ryzyko raka płuc. Pomimo istnienia normatywów stężenia włókien azbestu w powietrzu, nie można określić dawki progowej pyłu dla rakotwórczego działania azbestu³.

Pomiędzy pierwszym narażeniem a pojawieniem się objawów chorobowych związanych z ekspozycją na azbest najczęściej mija długi okres czasu, co oznacza, że aktualnie wykrywane są skutki zdarzeń, które miały miejsce 20-40 lat temu. Główną patologią zawodową pracowników zakładów przetwarzających azbest jest azbestoza, czyli śródmiąższowe zwłóknienie tkanki płucnej. Włókna azbestowe mogą zalegać w tkance płucnej przez długi okres, a proces zwłóknieniowy może pojawić się po wielu latach od ustania narażenia. Pylica azbestowa może zwiększyć wystąpienie raka płuc i międzybłoniaka opłucnej lub otrzewnej.

Rak płuc jest najbardziej powszechnym nowotworem złośliwym powodowanym przez azbest. Zagrożenie wystąpieniem raka płuc w badanych populacjach, zawodowo narażonych na pył azbestu wykazuje duże zróżnicowanie w zależności od typu włókna, technologii przetwórstwa, zawartości włókien respirabilnych w pyłe, średnicy, długości, kształtu włókna, stężenia pyłu, liczby lat pracy w warunkach natężenia i ogólnej dawki pyłu⁴. Oba nowotwory, zarówno rak płuc, jak i międzybłoniak opłucnej, rozwijają się gwałtownie i charakteryzują się krótką przeżywalnością.

Nadal istnieje ryzyko narażenia na kontakt z wyrobami zawierającymi azbest w budynkach, urządzeniach i instalacjach poprzez:

- niewłaściwe składowanie odpadów azbestowych,
- użytkowanie wyrobów azbestowych, prowadzące do zanieczyszczenia powietrza pyłem azbestowym np. w wyniku: korozji i mechanicznych uszkodzeń płyt azbestowo-cementowych, ścierania tarcz sprzęgłowych i hamulcowych,
- niewłaściwe usuwanie z dachów i elewacji wyrobów zawierających azbest,

³ „Azbest. Ekspozycja zawodowa i środowiskowa.”, pod red. Neonili Szeszeni-Dąbrowskiej, Łódź, 2004

⁴ Tamże

- powietrze z urządzeń grzewczych, wentylacyjnych, klimatyzacyjnych i izolacji zawierających azbest.

2. Prawne aspekty użytkowania i usuwania wyrobów zawierających azbest

Azbest jako substancja szczególnie niebezpieczna

W ustawie z dnia 27 kwietnia 2001 r. - Prawo ochrony środowiska (Dz. U. z 2016 r., poz. 672) zabroniono wprowadzania do obrotu lub ponownego wykorzystywania substancji stwarzających szczególne zagrożenie dla środowiska, w tym azbestu.

Substancje stwarzające szczególne zagrożenie dla środowiska powinny być wykorzystywane, przemieszczane i eliminowane przy zachowaniu środków ostrożności, a instalacje lub urządzenia, w których jest lub był wykorzystywany azbest, powinny zostać oczyszczone lub unieszkodliwione. Do instalacji lub urządzeń, co do których istnieje podejrzenie, iż były w nich wykorzystywane substancje stwarzające szczególne zagrożenie dla środowiska, stosuje się wymagania dotyczące postępowania z instalacjami i urządzeniami, w których były lub są wykorzystywane te substancje.

Na mocy *Rozporządzenia Ministra Gospodarki z dnia 13 grudnia 2010 r. w sprawie wymagań w zakresie wykorzystywania wyrobów zawierających azbest oraz wykorzystywania i oczyszczania instalacji lub urządzeń, w których były lub są wykorzystywane wyroby zawierające azbest* (Dz. U. z 2011 r. Nr 8, poz. 31), wyroby zawierające azbest mogą być wykorzystywane w sposób niestwarzający zagrożenia dla zdrowia ludzi i środowiska w terminie do **dnia 31 grudnia 2032 r.**

W *Rozporządzeniu Ministra Środowiska z dnia 9 grudnia 2014 r. w sprawie katalogu odpadów* (Dz. U. z 2014 r., poz. 1923) odpady azbestowe zostały umieszczone w następujących grupach:

- 06 07 01* Odpady azbestowe z elektrolizy
- 06 13 04* Odpady z przetwarzania azbestu
- 10 11 81* Odpady zawierające azbest
- 10 13 09* Odpady zawierające azbest z produkcji elementów cementowo-azbestowych
- 10 13 10 Odpady z produkcji elementów cementowo-azbestowych inne niż wymienione w 10 13 09
- 15 01 11* Opakowania z metali zawierające niebezpieczne porowate elementy wzmocnienia konstrukcyjnego (np. azbest), włącznie z pustymi pojemnikami ciśnieniowymi
- 16 01 11* Okładziny hamulcowe zawierające azbest
- 16 02 12* Zużyte urządzenia zawierające wolny azbest
- 17 06 01* Materiały izolacyjne zawierające azbest
- 17 06 05* Materiały budowlane zawierające azbest

Obowiązki właściciela nieruchomości

Wyroby zawierające azbest, instalacje lub urządzenia zawierające azbest, drogi utwardzone odpadami zawierającymi azbest, rury azbestowo-cementowe oraz usunięte wyroby zawierające azbest powinny być inwentaryzowane poprzez sporządzenie spisu z natury.⁵ Wykorzystujący wyroby azbestowe powinien ująć wynik inwentaryzacji w „Informacji o wyrobach zawierających azbest” (załącznik 2). Corocznie w terminie **do dnia 31 stycznia** osoba fizyczna, nieprowadząca działalności gospodarczej, powinna przedłożyć wynik inwentaryzacji odpowiednio wójtowi, burmistrzowi lub prezydentowi miasta, a przedsiębiorcy i osoby fizyczne, prowadzące działalność gospodarczą - właściwemu marszałkowi województwa.

Właściciel, użytkownik wieczysty lub zarządca nieruchomości, a także obiektu, urządzenia budowlanego, instalacji przemysłowej lub innego miejsca zawierającego azbest, powinien przeprowadzić kontrole stanu wyrobów azbestowych w terminach wynikających z oceny stanu tych wyrobów. Z przeprowadzonej kontroli okresowej powinna zostać sporządzona „Ocena stanu i możliwości bezpiecznego użytkowania wyrobów zawierających azbest” (załącznik 3).⁶ Wyroby zakwalifikowane, na podstawie przeprowadzonej oceny, do usunięcia, powinny zostać usunięte, a wyroby niezakwalifikowane do usunięcia - winny być odpowiednio zabezpieczone. Po dokonaniu zabezpieczenia należy ponownie wykonać ocenę w ciągu 30 dni.

Instalacje lub urządzenia zawierające azbest oraz użytkowane bez zabezpieczenia drogi i pozostawione w ziemi, wyłączone z użytkowania, rury azbestowo-cementowe powinny zostać oznakowane.⁷ W przypadku braku możliwości trwałego umieszczenia oznakowania na instalacji lub urządzeniu zawierającym azbest, oznakowanie powinno być umieszczone w widocznym miejscu, w każdym pomieszczeniu, w którym taka instalacja lub urządzenie się znajdują, dodając ostrzeżenie „Pomieszczenie zawiera azbest”.

Oznakowanie rur azbestowo-cementowych umieszcza się na stałych elementach nadpoziomowych instalacji.

⁵ Rozporządzenie Ministra Gospodarki z dnia 13 grudnia 2010 r. w sprawie wymagań w zakresie wykorzystywania wyrobów zawierających azbest oraz wykorzystywania i oczyszczania instalacji lub urządzeń, w których były lub są wykorzystywane wyroby zawierające azbest

⁶ Rozporządzenie Ministra Gospodarki, Pracy i Polityki Społecznej z dnia 2 kwietnia 2004 r. w sprawie sposobów i warunków bezpiecznego użytkowania i usuwania wyrobów zawierających azbest (zm. Rozporządzeniem Ministra Gospodarki z dnia 5 sierpnia 2010 r.)

⁷ Rozporządzenie Ministra Gospodarki z dnia 13 grudnia 2010 r. w sprawie wymagań w zakresie wykorzystywania wyrobów zawierających azbest oraz wykorzystywania i oczyszczania instalacji lub urządzeń, w których były lub są wykorzystywane wyroby zawierające azbest

Obowiązki jednostek samorządu terytorialnego

Jednostki samorządu terytorialnego powinny corocznie w terminie **do 31 stycznia** przedkładać marszałkowi województwa „Informacje o wyrobach zawierających azbest” (załącznik 2) sporządzone dla obiektów własnych, w których użytkowane są wyroby azbestowe. Inne obowiązki zostały określone powyżej.

Jednostki samorządu terytorialnego powinny oznakować drogi utwardzone odpadami zawierającymi azbest na elementach pionowych na całym odcinku drogi, po każdym skrzyżowaniu z inną drogą. Drogi zabezpieczone nie podlegają oznakowaniu po potwierdzeniu braku emisji włókien azbestu z odpadów zawierających azbest wykorzystanych do utwardzenia drogi zabezpieczonej. Wzór oznakowania został zamieszczony w załączniku 1.

W urzędzie gminy oraz na stronie internetowej urzędu powinna być ogólnie dostępna informacja o rozmieszczeniu dróg zabezpieczonych oraz dróg utwardzonych odpadami zawierającymi azbest.

Wójt, burmistrz lub prezydent miasta powinien przedkładać marszałkowi województwa **do 31 marca** za poprzedni rok kalendarzowy (załącznik 4), informację o rodzaju, ilości i miejscach występowania substancji stwarzających szczególne zagrożenie dla środowiska w formie elektronicznej, na informatycznych nośnikach danych w rozumieniu art. 3 pkt 1 ustawy z dnia 17 lutego 2005 r. o informatyzacji działalności podmiotów realizujących zadania publiczne (Dz. U. z 2014, poz. 1114 z późn. zm.).⁸

Na podstawie zapisów § 4 ust. 2 *Rozporządzenia Ministra Środowiska z dnia 20 grudnia 2012 r. zmieniającego rozporządzenie w sprawie sposobu przedkładania marszałkowi województwa informacji o rodzaju, ilości i miejscach występowania substancji stwarzających szczególne zagrożenie dla środowiska* (Dz. U. z 2013 r., poz. 24) informacje dotyczące wyrobów zawierających azbest są bezpośrednio wprowadzane przez wójta, burmistrza, prezydenta miasta do bazy azbestowej administrowanej przez ministra właściwego do spraw gospodarki, dostępnej za pośrednictwem sieci internet pod adresem [www. bazaazbestowa.gov.pl](http://www.bazaazbestowa.gov.pl).

Jednocześnie, *Rozporządzenie Ministra Środowiska z dnia 20 grudnia 2012 r. w sprawie sposobu prowadzenia przez marszałka województwa rejestru wyrobów zawierających azbest* (Dz. U. z 2013 r., poz. 25) określa, iż rejestr ten jest prowadzony przez marszałków w formie elektronicznej przy użyciu systemu teleinformatycznego w rozumieniu

⁸ *Rozporządzenie Ministra Środowiska z dnia 20 grudnia 2012 r., zmieniające rozporządzenie w sprawie sposobu przedkładania marszałkowi województwa informacji o rodzaju, ilości i miejscach występowania substancji stwarzających szczególne zagrożenie dla środowiska*

art. 3 pkt 3 ww. ustawy z dnia 17 lutego 2005 r. o informatyzacji działalności podmiotów realizujących zadania publiczne (Dz. U. z 2014, poz. 1114 z późn. zm.) i stanowi integralną część bazy azbestowej dostępnej pod adresem www.bazaazbestowa.gov.pl. Prowadzenie rejestru w formie określonej w ww. rozporządzeniu umożliwia gromadzenie i przetwarzanie informacji na poziomie gminnym, powiatowym i wojewódzkim oraz graficzne przedstawienie tych informacji, w szczególności poprzez dokonywanie wizualizacji i analiz porównawczych. System zapewnia także aktualizację informacji dotyczących województw, powiatów, gmin, miejscowości i ulic zgodnie z rejestrem TERYT, bezpieczeństwo i ochronę zawartych w nim informacji.

Obowiązki wykonawcy prac polegających na usuwaniu wyrobów azbestowych

Obowiązki wykonawcy prac polegających na usuwaniu wyrobów azbestowych wynikają z:

1. ustawy z dnia 14 grudnia 2012 r. o odpadach (Dz. U. z 2013 r., poz. 21 z późn. zm.) w zakresie postępowania z wytworzonymi odpadami,
2. rozporządzenia Ministra Gospodarki, Pracy i Polityki Społecznej z dnia 2 kwietnia 2004 r. w sprawie sposobów i warunków bezpiecznego użytkowania i usuwania wyrobów zawierających azbest (Dz. U. Nr 71, poz. 649 z późn. zm.).

Wytwórca odpadów, który prowadzi działalność polegającą na świadczeniu usług w zakresie budowy, rozbiórki, remontu obiektów, czyszczenia zbiorników lub urządzeń oraz sprzątania, konserwacji i napraw, a więc także firmy świadczące usługi w zakresie usuwania azbestu (poza instalacjami), w świetle ustawy z dnia 14 grudnia 2012 r. o odpadach, nie jest już zobowiązany do uzyskania decyzji zatwierdzającej program gospodarki odpadami, a także program gospodarki odpadami niebezpiecznymi. Na mocy ustawy ww. decyzje, wydane na podstawie przepisów dotychczasowych wygasły, natomiast pozwolenia na wytwarzanie odpadów, wydane na podstawie przepisów dotychczasowych, zachowują ważność na okres, na jaki zostały wydane⁹. Firmy świadczące usługi w zakresie usuwania azbestu zobowiązane są do przestrzegania przepisów ustawy z dnia 14 grudnia 2012 r. o odpadach w zakresie postępowania z wytworzonymi odpadami. Ponadto, zgodnie z zapisami art. 66 oraz 75 ww. ustawy firmy te mają obowiązek prowadzenia ewidencji odpadów, a także corocznego składania właściwemu marszałkowi sprawozdania o wytwarzanych odpadach i gospodarowaniu odpadami (do 15 marca za poprzedni rok kalendarzowy.) Ewidencję odpadów prowadzi się z zastosowaniem kart ewidencji odpadów i kart przekazania odpadów.

Wykonawca prac polegających na zabezpieczaniu i usuwaniu wyrobów zawierających azbest, zobowiązany jest ponadto do przeszkolenia przez uprawnioną

⁹ Zgodnie z art. 231 ustawy z dnia 14 grudnia 2012 r. o odpadach, Dz. U. z 2013 r., poz. 21 z późn. zm.

instytucję zatrudnianych pracowników, osób kierujących lub nadzorujących prace w zakresie bezpieczeństwa i higieny pracy przy zabezpieczaniu i usuwaniu tych wyrobów oraz przestrzegania procedur dotyczących bezpiecznego postępowania, posiadania niezbędnego wyposażenia technicznego i socjalnego oraz opracowania przed rozpoczęciem prac szczegółowego planu prac usuwania wyrobów zawierających azbest, obejmującego w szczególności:

- a) identyfikację azbestu w przewidzianych do usunięcia materiałach, na podstawie udokumentowanej informacji od właściciela lub zarządcy obiektu albo też na podstawie badań przeprowadzonych przez laboratorium wyposażone w sprzęt umożliwiający ich prawidłową analizę i zdolne do stosowania odpowiedniej techniki identyfikacyjnej,
- b) informacje o metodach wykonywania planowanych prac,
- c) zakres niezbędnych zabezpieczeń pracowników oraz środowiska przed narażeniem na szkodliwość emisji azbestu,
- d) ustalenie niezbędnego dla rodzaju wykonywanych prac monitoringu powietrza¹⁰.

Wykonawca prac polegających na zabezpieczeniu lub usunięciu wyrobów zawierających azbest z miejsca, obiektu, urządzenia budowlanego lub instalacji przemysłowej, a także z terenu prac obowiązany jest także do zgłoszenia zamiaru przeprowadzenia tych prac właściwemu organowi nadzoru budowlanego, właściwemu okręgowemu inspektorowi pracy oraz właściwemu państwowemu inspektorowi sanitarnemu w terminie co najmniej 7 dni przed rozpoczęciem prac.

W celu zapewnienia warunków bezpiecznego usuwania wyrobów zawierających azbest z miejsca ich występowania, wykonawca prac obowiązany jest do:

1. izolowania od otoczenia obszaru prac przez stosowanie osłon zabezpieczających przenikanie azbestu do środowiska,
2. ogrodzenia terenu prac z zachowaniem bezpiecznej odległości od traktów komunikacyjnych dla osób pieszych, nie mniejszej niż 1 m, przy zastosowaniu osłon zabezpieczających przed przenikaniem azbestu do środowiska,
3. umieszczenia w strefie prac w widocznym miejscu tablic informacyjnych o następującej treści: „Uwaga! Zagrożenie azbestem”; w przypadku prowadzenia prac z wyrobami zawierającymi krokidolit treść tablic informacyjnych powinna być następująca: „Uwaga! Zagrożenie azbestem – krokidolitem”,
4. zastosowania odpowiednich środków technicznych ograniczających do minimum emisję azbestu do środowiska,
5. zastosowania w obiekcie, gdzie prowadzone są prace, odpowiednich zabezpieczeń przed pyleniem i narażeniem na azbest, w tym uszczelnienia otworów okiennych

¹⁰ Rozporządzenie Ministra Gospodarki, Pracy i Polityki Społecznej z dnia 2 kwietnia 2004 r. w sprawie sposobów i warunków bezpiecznego użytkowania i usuwania wyrobów zawierających azbest (zm. Rozporządzeniem Ministra Gospodarki z dnia 5 sierpnia 2010 r.)

i drzwiowych, a także innych zabezpieczeń przewidzianych w planie bezpieczeństwa i ochrony zdrowia,

6. codziennego usuwania pozostałości pyłu azbestowego ze strefy prac przy zastosowaniu podciśnieniowego sprzętu odkurzającego lub metodą czyszczenia na mokro,
7. izolowania pomieszczeń, w których zostały przekroczone dopuszczalne wartości stężeń pyłu azbestowego dla obszaru prac, w szczególności izolowania pomieszczeń w przypadku prowadzenia prac z wyrobami zawierającymi krokidolit,
8. stosowania zespołu szczelnych pomieszczeń, w których następuje oczyszczenie pracowników z azbestu, przy usuwaniu pyłu azbestowego przekraczającego dopuszczalne wartości stężeń,
9. zapoznania pracowników bezpośrednio zatrudnionych przy pracach z wyrobami zawierającymi azbest lub ich przedstawicieli z planem prac, a w szczególności z wymogami dotyczącymi bezpieczeństwa i higieny pracy w czasie wykonywania prac.

Prace związane z usuwaniem wyrobów zawierających azbest powinny być prowadzone w sposób uniemożliwiający emisję azbestu do środowiska. Po wykonaniu prac, wykonawca ma obowiązek złożenia właścicielowi, użytkownikowi wieczystemu lub zarządcy pisemnego oświadczenia o prawidłowości wykonania prac oraz o oczyszczeniu terenu z pyłu azbestowego, z zachowaniem właściwych przepisów technicznych i sanitarnych. Oświadczenie to powinno być przechowywane przez okres co najmniej 5 lat.

Do transportu wyrobów i odpadów zawierających azbest stosuje się przepisy:

1. *ustawy z dnia 19 sierpnia 2011 r. o przewozie towarów niebezpiecznych* (Dz. U., Nr 227, poz. 1367 z późn. zm.),
2. *rozporządzenia Ministra Transportu, Budownictwa i Gospodarki Morskiej z dnia 15 lutego 2012 r. w sprawie świadectwa dopuszczenia pojazdu ADR* (Dz. U. z 2015 r., poz. 320),
3. *rozporządzenia Ministra Transportu, Budownictwa i Gospodarki Morskiej z dnia 15 lutego 2012 r. w sprawie egzaminów dla kierowców przewożących towary niebezpieczne* (Dz. U. z 2014 r., poz. 304).

Wyroby i odpady zawierające azbest powinny zostać odpowiednio oznakowane, a transport wyrobów i odpadów zawierających azbest, należy wykonać w sposób uniemożliwiający emisję azbestu do środowiska. Przed załadowaniem przygotowanych odpadów zawierających azbest środek transportu powinien być oczyszczony z elementów umożliwiających uszkodzenie opakowań w trakcie transportu. Ładunek odpadów zawierających azbest powinien być tak umocowany, aby w trakcie transportu nie był

narażony na wstrząsy, przewracanie lub wypadnięcie z pojazdu.¹¹

Składowanie odpadów zawierających azbest

Odpady zawierające azbest powinny być składowane na składowiskach odpadów niebezpiecznych lub na wydzielonych częściach składowisk odpadów innych niż niebezpieczne i obojętne albo na podziemnych składowiskach odpadów niebezpiecznych.¹²

Składowiska odpadów niebezpiecznych lub wydzielone części na terenie składowisk odpadów innych niż niebezpieczne i obojętne, przeznaczone do wyłącznego składowania odpadów niebezpiecznych, pochodzących z budowy, remontu i rozbiórki obiektów budowlanych oraz infrastruktury drogowej, wymienionych w katalogu odpadów, oznaczonych kodami: 17 06 01* materiały izolacyjne zawierające azbest lub 17 06 05* materiały budowlane zawierające azbest, powinny być budowane w specjalnie wykonanych zagłębieniach terenu ze ścianami bocznymi zabezpieczonymi przed osypywaniem się. Odpady składowane są w opakowaniu, w którym zostały dostarczone na składowisko odpadów. Każdorazowo po umieszczeniu odpadów na składowisku odpadów ich powierzchnię zabezpiecza się przed emisją pyłów przez przykrycie izolacją syntetyczną lub warstwą ziemi. Na składowisku odpadów lub kwaterze nie prowadzi się robót mogących powodować uwolnienie włókien. Składowanie odpadów należy zakończyć na poziomie 2 m poniżej poziomu terenu otoczenia, a następnie składowisko odpadów powinno zostać wypełnione ziemią do poziomu terenu.

Na składowiskach odpadów niebezpiecznych lub na ich wydzielonych częściach na terenie składowisk odpadów innych niż niebezpieczne i obojętne, przeznaczonych do wyłącznego składowania odpadów, o których mowa wyżej, po wypełnieniu składowiska warstwą ziemi, nie mogą być budowane budynki, wykonywane wykopy, instalacje naziemne i podziemne ani nie mogą być prowadzone roboty naruszające strukturę tego składowiska odpadów.¹³

¹¹ Rozporządzenie Ministra Gospodarki, Pracy i Polityki Społecznej z dnia 2 kwietnia 2004 r. w sprawie sposobów i warunków bezpiecznego użytkowania i usuwania wyrobów zawierających azbest (zm. Rozporządzeniem Ministra Gospodarki z dnia 5 sierpnia 2010 r.)

¹² Tamże

¹³ Rozporządzenie Ministra Środowiska z dnia 30 kwietnia 2013 r. w sprawie składowisk odpadów, Dz. U. z 2013 r., poz. 523.

3. Inwentaryzacja wyrobów zawierających azbest na terenie Gminy Grybów

3.1. Ogólna charakterystyka Gminy Grybów

Gmina Grybów to gmina wiejska, położona w województwie małopolskim w powiecie nowosądeckim. Zajmuje powierzchnię 153 km², z czego ok. 59% stanowią użytki rolne i ok. 34% użytki leśne. Gmina Grybów graniczy od północnego-wschodu z Gminą Bobowa, Gminą Łużna, Gminą Gorlice, Gminą Ropa, Gminą Uście Gorlickie, od południa z Gminą Krynica-Zdrój i Gminą Łabowa, a od strony północno-zachodniej i zachodniej z Gminą Chełmiec, Gminą Korzenna i Gminą Kamionka Wielka. Liczba ludności wynosi 24.909 osób (stan na 31.12.2016 r.).

Na terenie Gminy utworzonych jest 16 sołectw: Biała Niżna, Binczarowa, Cieniawa, Chodorowa, Florynka, Gródek, Kąclowa, Krużłowa Niżna, Krużłowa Wyżna, Ptaszkowa, Polna, Siołkowa, Stróże, Stara Wieś, Wawrzka i Wyskitna.

Gmina Grybów położona jest w obrębie różnorodnych układów przestrzennych, charakterystycznych dla jednostek regionalnych. Obszar Gminy położony jest na terenie Karpat Zachodnich, na styku Beskidów Zachodnich i Pogórza Karpackiego.

Głównymi szlakami komunikacyjnymi na terenie Gminy są: droga krajowa nr. 28, droga wojewódzka 981 oraz 11 dróg powiatowych i dróg gminnych.

Gmina Grybów posiada duży potencjał turystyczny, który stanowią walory krajobrazowe, przyrodnicze, wyznaczone szlaki turystyczne. Przez teren gminy przebiega Trasa nr V „Szlak Architektury Drewnianej”. Ponadto w otoczeniu Gminy znajdują się uzdrowiska górskie w Krynicy-Zdrój, Wysowej i Kamiannej.

Na terenie Gminy znajdują się następujące formy ochrony przyrody:

Obszar Natura 2000 **PLH120090 Biała Tarnowska**. Obszar stanowi cenny zasób zróżnicowanych siedlisk dla gatunków zwierząt rzadkich i poddanych ochronie związanych ze środowiskiem wodnym – występują tu m.in. brzanka, skójka gruboskorupowa i kumak górski. Biała Tarnowska stanowi również bardzo istotny korytarz ekologiczny, zarówno dla organizmów związanych bezpośrednio z korytem rzeki, jak z roślinnością nadrzeczną.

Obszar Natura 2000 **PLB180002 Beskid Niski**. Obszar znajduje się w górach położonych w miejscu zwężenia i największego obniżenia łuku karpackiego. Obficie występują tu wody mineralne. Roślinność układu się w dwa piętra: piętro pogórza - zajęte głównie przez pola uprawne, łąki, a tylko na niewielkich powierzchniach przez lasy grądowe - i piętro regla dolnego porośnięte buczyną i nasadzeniami świerkowymi. Na obszarze tym

występuje co najmniej 40 gatunków ptaków z Załącznika I Dyrektywy Ptasiej, 18 gatunków z Polskiej Czerwonej Księgi (PCK). Beskid Niski charakteryzuje się największą w Polsce i prawdopodobnie w całej Unii Europejskiej, liczebnością orlika krzykliwego i puszczyka uralskiego. Jest to jedna z najważniejszych w Polsce ostoi orła przedniego, bociana czarnego, dzięciołów - zielonosiwego, biało grzbietego, białoszyjnego, trójpalczastego oraz muchołówki małej. Stwierdzono tu również znaczną, jak na siedliska górskie, liczebność derkacza.

Południowomałopolski Obszar Chronionego Krajobrazu o wybitnej wartości obiektów przyrodniczych, dla których obszar jest bezpośrednią otuliną lub dodatkową strefą ochronną (przejściową), a ponadto większą część tego terenu stanowi obszar węzłów i korytarzy ekologicznych sieci ECONET-PL. Obszarowo przeważają zróżnicowane ekosystemy leśne. Wśród cennych ekosystemów naturalnych: kompleksy torfowisk wysokich w pld-zach. części Kotliny Orawsko-Nowotarskiej (tzw. Torfowiska Orawskie) i ekosystem rzeki Białki z przełomem oraz izolowane skałki Pasa Skalic Nowotarskich i Spiskich.

Oprócz wymienionej formy ochrony na obszarze Gminy występują dodatkowo formy ochrony w postaci pomników przyrody.

3.2. Metodyka przeprowadzenia inwentaryzacji

W ramach opracowania *Programu usuwania wyrobów zawierających azbest z terenu Gminy Grybów* przeprowadzona została inwentaryzacja obiektów budowlanych, w których są wykorzystywane wyroby azbestowo-cementowe. Inwentaryzacją nie zostały objęte wyroby zawierające azbest z klasy I (wyroby miękkie).

Inwentaryzacja została przeprowadzona w trakcie wizyt terenowych, z wykorzystaniem podkładów mapowych. Zadaniem inspektorów terenowych było zaznaczenie na wydruku obiektów, które są pokryte płytami azbestowo-cementowymi. Adresy budynków (tam gdzie to było możliwe), w których wykorzystywane są wyroby azbestowo-cementowe, pozyskane zostały w terenie przez inspektorów terenowych.

W trakcie prac terenowych inspektorzy zgromadzili następujące dane dla każdego z obiektów pokrytych płytami azbestowo-cementowymi.

1. adres obiektu,
2. typ płyt azbestowo-cementowych, stanowiących pokrycie dachowe bądź elewację obiektów,
3. stopień nachylenia dachu spośród 2 następujących: płaski i skośny,
4. stan płyt azbestowo-cementowych (stopień pilności oceniony wizualnie),
5. funkcja budynku,
6. inne informacje.

Stan płyt azbestowo-cementowych został oceniony z uwzględnieniem zapisów *Rozporządzenia Ministra Gospodarki, Pracy i Polityki Społecznej z dnia 2 kwietnia 2004 r. w sprawie sposobów i warunków bezpiecznego użytkowania i usuwania wyrobów zawierających azbest* (Dz. U. Nr 71, poz. 649 z późn. zm.), na podstawie oceny punktowej podanych niżej parametrów:

- a) sposobu zastosowania azbestu,
- b) struktury powierzchni wyrobu z azbestem,
- c) możliwości uszkodzenia powierzchni wyrobu z azbestem,
- d) miejsca usytuowania wyrobu w stosunku do pomieszczeń użytkowych,
- e) wykorzystania miejsca /obiektu /urządzenia budowlanego /instalacji przemysłowej.

Powyższa ocena ma charakter uznaniowy i subiektywny. Nie zdejmuje ona z właścicieli nieruchomości obowiązku dokonania oceny stanu i możliwości bezpiecznego użytkowania wyrobów zawierających azbest. Obowiązki właściciela nieruchomości, zawierającej azbest, zostały opisane w rozdziale 2 *Prawne aspekty użytkowania i usuwania wyrobów zawierających azbest*.

Powierzchnia dachu pokrytego płytami azbestowo-cementowymi została obliczona w oprogramowaniu geoinformatycznym na podstawie obrysu podstawy budynku z uwzględnieniem informacji o stopniu nachylenia dachu. Analogicznie obliczana była powierzchnia elewacji na podstawie informacji o wysokości budynków, pozyskanych w trakcie prac terenowych. Szacunkowy błąd statystyczny przeliczenia powierzchni dachów i elewacji pokrytych płytami azbestowo-cementowymi może wynosić $\pm 10\%$.

W wyniku przeprowadzonych prac terenowych, kameralnych i z uwzględnieniem materiałów pozyskanych z Urzędu Gminy Grybów została opracowana baza zawierająca następujące dane:

1. nazwy miejscowości,
2. nazwy ulic,
3. numery porządkowe budynków,
4. typ płyt azbestowo-cementowych w odniesieniu do pojedynczego budynku,
5. stopień nachylenia dachu w odniesieniu do pojedynczego budynku,
6. stan płyt azbestowo-cementowych (stopień pilności usunięcia) w odniesieniu do pojedynczego budynku,
7. funkcja budynku w odniesieniu do pojedynczego budynku,
8. powierzchnie dachu / elewacji z płyt azbestowo-cementowych,
9. uwagi.

Wyniki prac inwentaryzacyjnych zostały zgromadzone w formie tabeli Excel.

3.3. Analiza wyników inwentaryzacji wyrobów azbestowo-cementowych na terenie Gminy Grybów

Analizie zostały poddane wyniki inwentaryzacji własnej oraz inne informacje zgromadzone w trakcie opracowania *Programu*.

W dalszych analizach wykorzystano klasyfikację wyrobów i odpadów powstających z wyrobów, jednostki miary i przeliczniki przyjęte w bazie azbestowej (narzędziu do gromadzenia i przetwarzania informacji uzyskanych z inwentaryzacji wyrobów zawierających azbest, prowadzonym przez Ministerstwo Rozwoju).

3.3.1. Płyty azbestowo-cementowe stanowiące pokrycia dachowe obiektów budowlanych

Na podstawie danych zgromadzonych podczas inwentaryzacji oszacowano, iż powierzchnia pokryć dachowych wykonanych z płyt azbestowo-cementowych wynosi 441.470 m², a pokrycia azbestowo-cementowe wykonane są z płyt płaskich i falistych.

Tabela nr 1 *Płyty azbestowo-cementowe stanowiące pokrycia dachowe obiektów budowlanych*

Lp.	Typ	Kod wyrobu	Powierzchnia [m ²]	Masa [Mg]
1	płyty azbestowo-cementowe prasowane typu karo	W01	47 245	520
2	płyty azbestowo-cementowe faliste	W02	394 225	4 336
Razem			441 470	4 856

Zinwentaryzowane płyty azbestowo-cementowe faliste stanowią ponad 89% łącznej powierzchni płyt azbestowych na terenie Gminy, z czego około 11% stanowią płyty płaskie. Łącznie spisanych zostało 4.856 Mg płyt stanowiących pokrycia dachowe obiektów budowlanych.

Szczegółowe zestawienie otrzymanych wyników inwentaryzacji wyrobów zawierających azbest zostały przedstawione w załączniku nr 7 do *Programu*.

3.3.2. Płyty azbestowo-cementowe w elewacjach budynków

Na podstawie wykonanej inwentaryzacji stwierdzono, że na terenie Gminy Grybów w elewacjach budynków nie zastosowano płyt azbestowo-cementowych płaskich i falistych.

3.3.3. Rury i złącza azbestowo-cementowe w sieciach

Według informacji posiadanych przez Urząd Gminy na terenie Gminy Grybów nie są wykorzystywane rury azbestowo-cementowe.

3.3.4. Drogi utwardzone odpadami zawierającymi azbest

Na terenie Gminy Grybów nie ma dróg utwardzonych odpadami zawierającymi azbest.

3.4. Rozmieszczenie przestrzenne płyt azbestowo-cementowych, stanowiących pokrycia dachów obiektów budowlanych

Na terenie Gminy zostało zidentyfikowanych 2.618 budynków mieszkalnych, gospodarczych, produkcyjnych i innych, w których wykorzystywane są płyty azbestowo-cementowe jako pokrycia dachowe oraz elementy konstrukcyjne obiektów. Strukturę rozmieszczenia płyt azbestowo-cementowych w podziale na poszczególne miejscowości Gminy Grybów przedstawiono w tabeli nr 2.

Tabela nr 2 Wyniki inwentaryzacji dachów z płyt azbestowo-cementowych w podziale na miejscowości Gminy Grybów

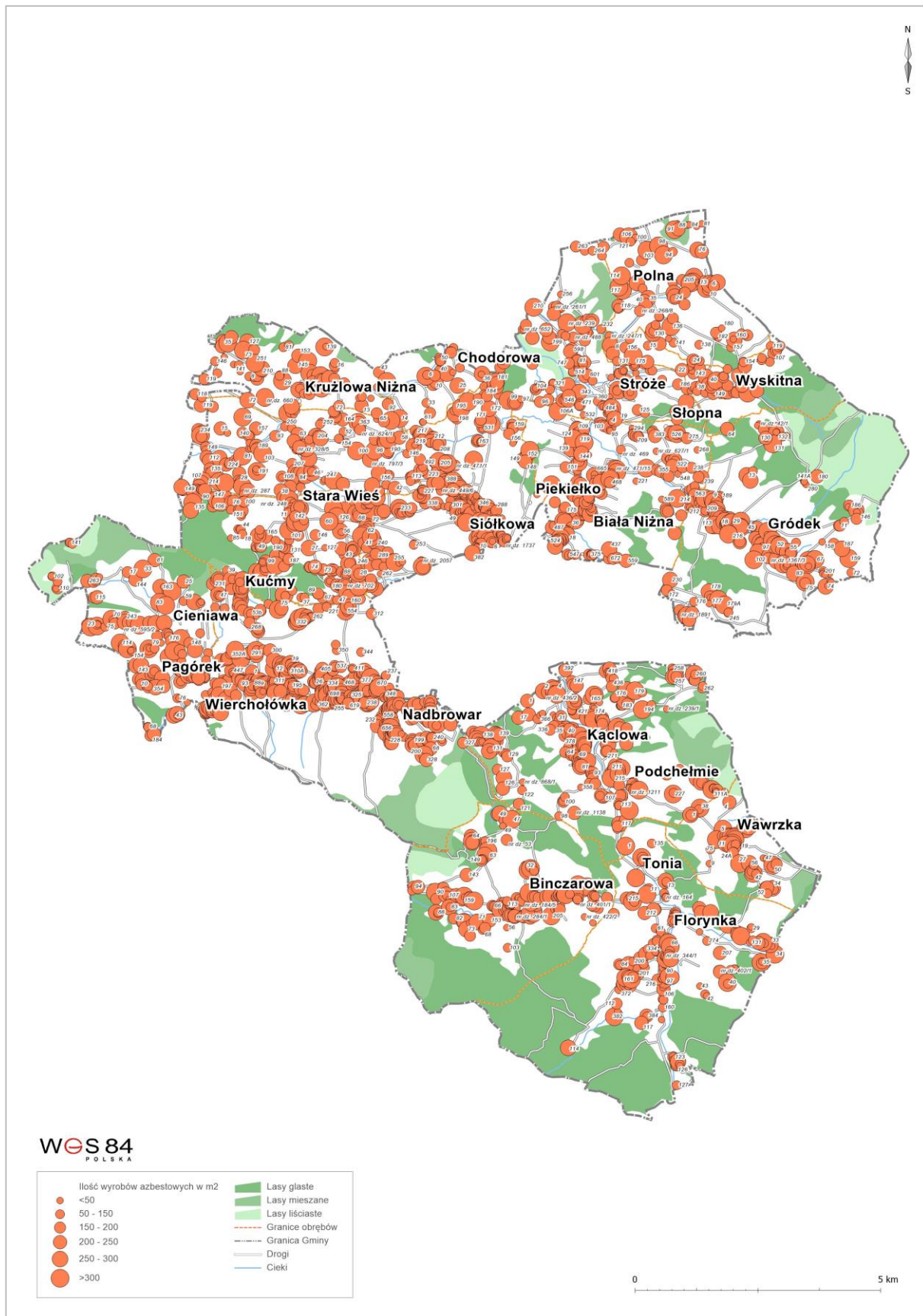
Lp.	Miejscowość	Liczba obiektów	Powierzchnia płyt azbestowo-cement. [w m ²]	Masa płyt azbestowo-cement. [w Mg]
1	Biała Niżna	195	32 248	355
2	Binczarowa	162	26 070	287
3	Chodorowa	25	4 164	46
4	Cieniawa	152	24 641	271
5	Florynka	156	24 038	264
6	Gródek	164	31 728	349
7	Kąclowa	263	41 330	455
8	Krużłowa Niżna	76	14 081	155
9	Krużłowa Wyżna	152	27 485	302
10	Polna	93	15 703	173
11	Ptaszkowa	451	80 820	889
12	Siołkowa	295	45 673	502
13	Stara Wieś	178	33 414	368
14	Stróże	139	19 082	210
15	Wawrzka	58	11 710	129

Lp.	Miejscowość	Liczba obiektów	Powierzchnia płyt azbestowo-cement. [w m ²]	Masa płyt azbestowo-cement. [w Mg]
16	Wyskitna	59	9 283	102
Razem		2 618	441 470	4 856

Najwięcej obiektów budowlanych, w których wykorzystywane są wyroby zawierające azbest jako pokrycia dachowe, znajduje się w miejscowości Ptaszkowa (451). Stanowią one 17% łącznej liczby zinwentaryzowanych obiektów. Najmniej obiektów budowlanych, w których pokrycia dachowe wykonane są z płyt azbestowych, znajduje się w miejscowości Chodorowa (25).

Na podstawie inwentaryzacji przeprowadzonej w trakcie wizyt terenowych została opracowana baza danych. Umożliwiła ona przygotowanie szczegółowej mapy rozmieszczenia wyrobów zawierających azbest na terenie Gminy Grybów

Mapa nr 1 Szczegółowa mapa rozmieszczenia wyrobów zawierających azbest na terenie Gminy Grybów



3.5. Stan techniczny wyrobów zawierających azbest

W trakcie wizyt terenowych zgromadzone zostały informacje o stanie płyt azbestowo-cementowych. Oceny dokonano dla określenia stopnia pilności usunięcia wyrobów azbestowych zgodnie z wymaganiami zawartymi w *Ocenie stanu i możliwości bezpiecznego użytkowania wyrobów zawierających azbest*. Otrzymane wyniki zestawiono w tabeli nr 3.

Tabela nr 3 Wyniki inwentaryzacji dachów i elewacji obiektów budowlanych według stopni pilności usunięcia wyrobów azbestowych z terenu Gminy Grybów

Lp.	Stopień pilności	Opis	Liczba obiektów	Powierzchnia [m ²]	Masa [Mg]
1	I	wymiana lub naprawa wymagana bezzwłocznie	0	0	0
2	II	ponowna ocena wymagana w czasie do 1 roku	0	0	0
3	III	ponowna ocena w terminie do 5 lat	2 618	441 470	4 856
Razem			2 618	441 470	4 856

Wizualna ocena jakości wyrobów zawierających azbest, stanowiących pokrycia dachowe obiektów budowlanych na terenie Gminy Grybów, zgodnie ze stopniem pilności wykazała, że:

- nie ma wyrobów azbestowych, które wymagają wymiany lub naprawy bezzwłocznie, tj. zostały zaliczone do I stopnia pilności,
- nie ma wyrobów, które wymagają ponownej oceny w czasie do jednego roku, tj. uzyskały II stopień pilności,
- wszystkie wyroby azbestowe wymagają ponownej oceny w terminie do 5 lat, tj. zostały zaliczone do III stopnia pilności.

3.6. Struktura własnościowa obiektów, w których wykorzystywane są wyroby azbestowe

Na podstawie informacji z Urzędu Gminy Grybów o rodzaju własności poszczególnych obiektów, przygotowano analizę wyników inwentaryzacji w podziale na typ własności.

Tabela nr 4 *Struktura własnościowa obiektów, w których są wykorzystywane wyroby azbestowe*

Lp.	Typ własności	Liczba obiektów	Powierzchnia [m ²]	Masa [Mg]
1	Osoba fizyczna	2 616	440 977	4851
3	Firma	2	493	5
Razem		2 618	441 470	4 856

Większość budynków pokrytych płytami azbestowo-cementowymi jest własnością prywatną. Stanowią one 99,9% łącznej powierzchni zinwentaryzowanych płyt azbestowo-cementowych. 0,1%, stanowią pokrycia dachowe obiektów, należących firm funkcjonujących na terenie Gminy.

3.7. Obiekty użyteczności publicznej

Zgodnie z *Rozporządzeniem Ministra Infrastruktury z dnia 12 kwietnia 2002 r. w sprawie warunków technicznych, jakim powinny odpowiadać budynki i ich usytuowanie* (Dz.U. Nr 75, poz. 690 z późn. zm.) budynkami użyteczności publicznej są budynki przeznaczone na potrzeby administracji publicznej, wymiaru sprawiedliwości, kultury, kultu religijnego, oświaty, szkolnictwa wyższego, nauki, wychowania, opieki zdrowotnej, społecznej lub socjalnej, obsługi bankowej, handlu, gastronomii, usług, w tym usług pocztowych lub telekomunikacyjnych, turystyki, sportu, obsługi pasażerów w transporcie kolejowym, drogowym, lotniczym, morskim lub wodnym śródlądowym oraz inne budynki przeznaczone do wykonywania podobnych funkcji, a także budynki biurowe lub socjalne.

Wizyty terenowe wykazały, że na terenie Gminy Grybów nie ma żadnych obiektów użyteczności publicznej, które byłyby pokryte płytami azbestowo-cementowymi.

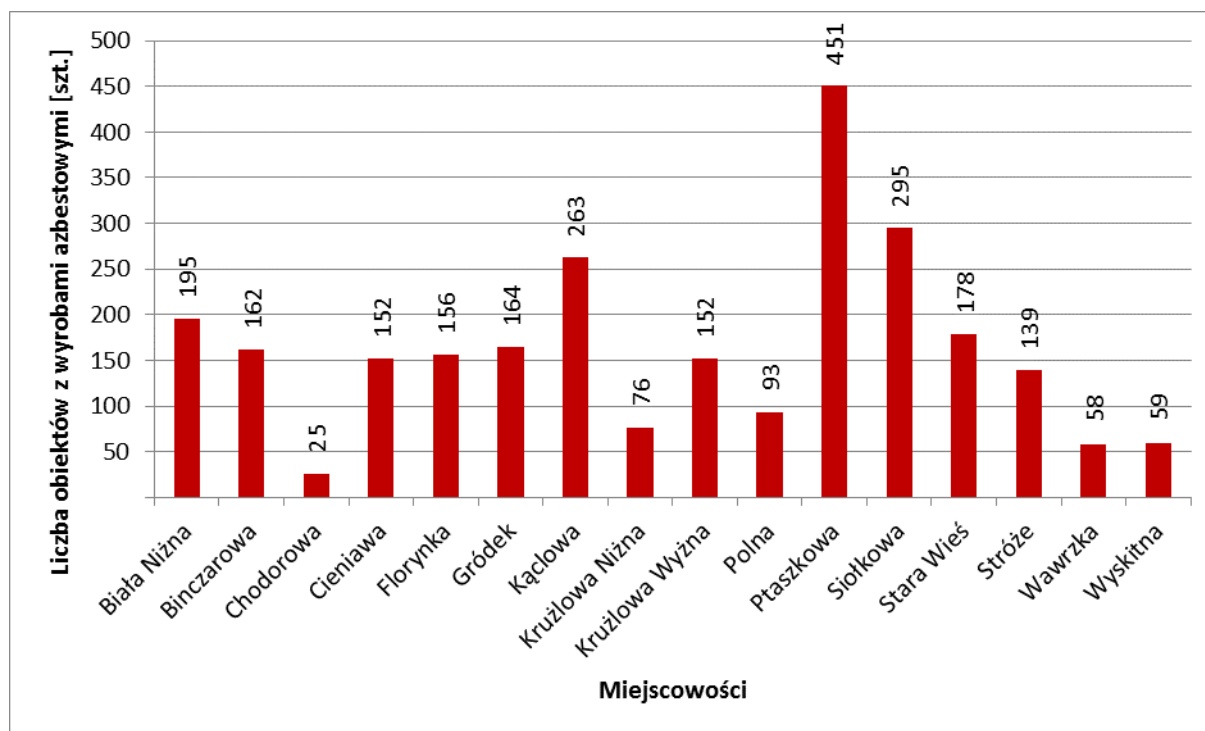
4. Analiza aktualnego stanu użytkowania wyrobów zawierających azbest

Analiza stanu użytkowania wyrobów zawierających azbest obejmuje:

- powierzchnie dachów wykonanych z płyt azbestowo-cementowych na terenie poszczególnych miejscowości Gminy Grybów.
- rodzaje obiektów budowlanych pokrytych wyrobami azbestowymi.

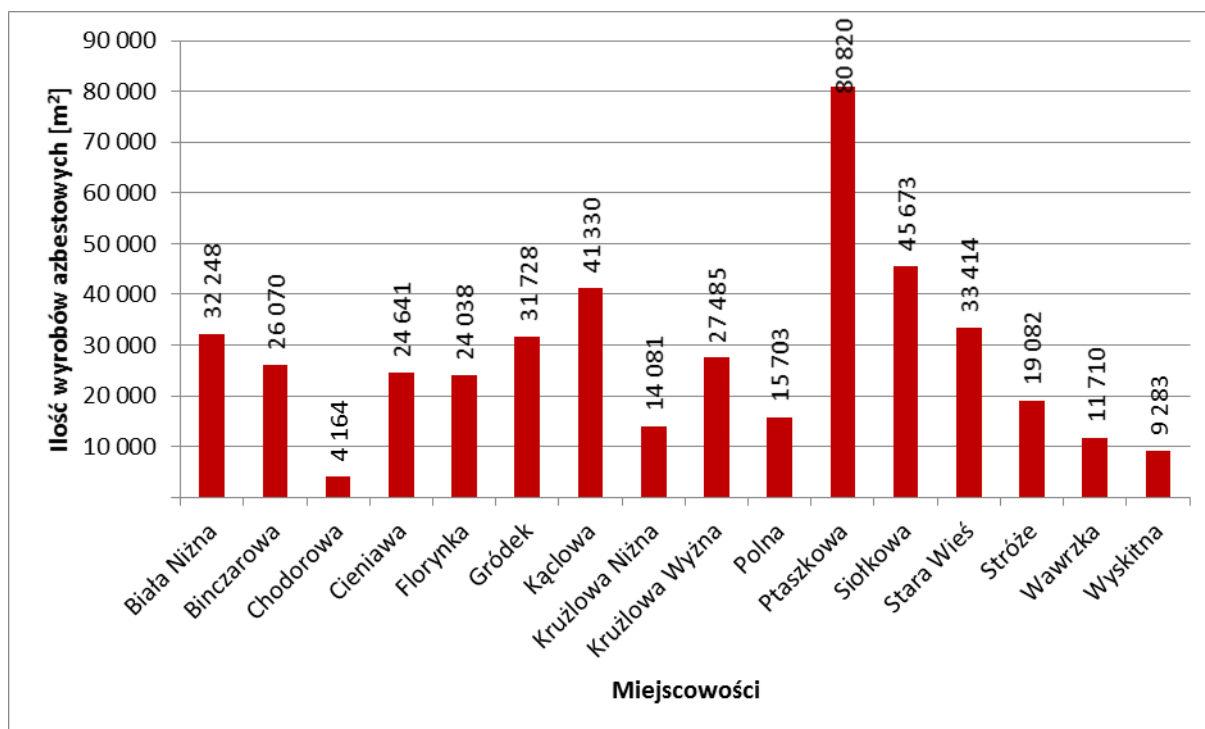
Wykonana inwentaryzacja wyrobów zawierających azbest stanowiących pokrycia dachowe obiektów budowlanych położonych na terenie Gminy Grybów wykazała wykorzystywanie 97.437 m² wyrobów azbestowych, stanowiących pokrycia dachowe i elewacyjne 595 obiektów. Porównanie liczby obiektów budowlanych oraz powierzchni płyt azbestowo-cementowych zinwentaryzowanych na terenie Gminy Grybów przedstawiono na wykresach nr 1 i 2.

Wykres nr 1 Porównanie liczby obiektów budowlanych z wyrobami azbestowymi w poszczególnych miejscowościach Gminy Grybów



Najwięcej płyt azbestowo-cementowych [w m²] znajduje się w miejscowości Ptaszkowa. Stanowią one ok. 18% łącznej ilości płyt azbestowo-cementowych na terenie Gminy Grybów. Najmniej wyrobów azbestowych [w m²] zostało zinwentaryzowanych na terenie miejscowości Chodorowa.

Wykres nr 2 Porównanie ilości wyrobów azbestowych w poszczególnych miejscowościach Gminy Grybów



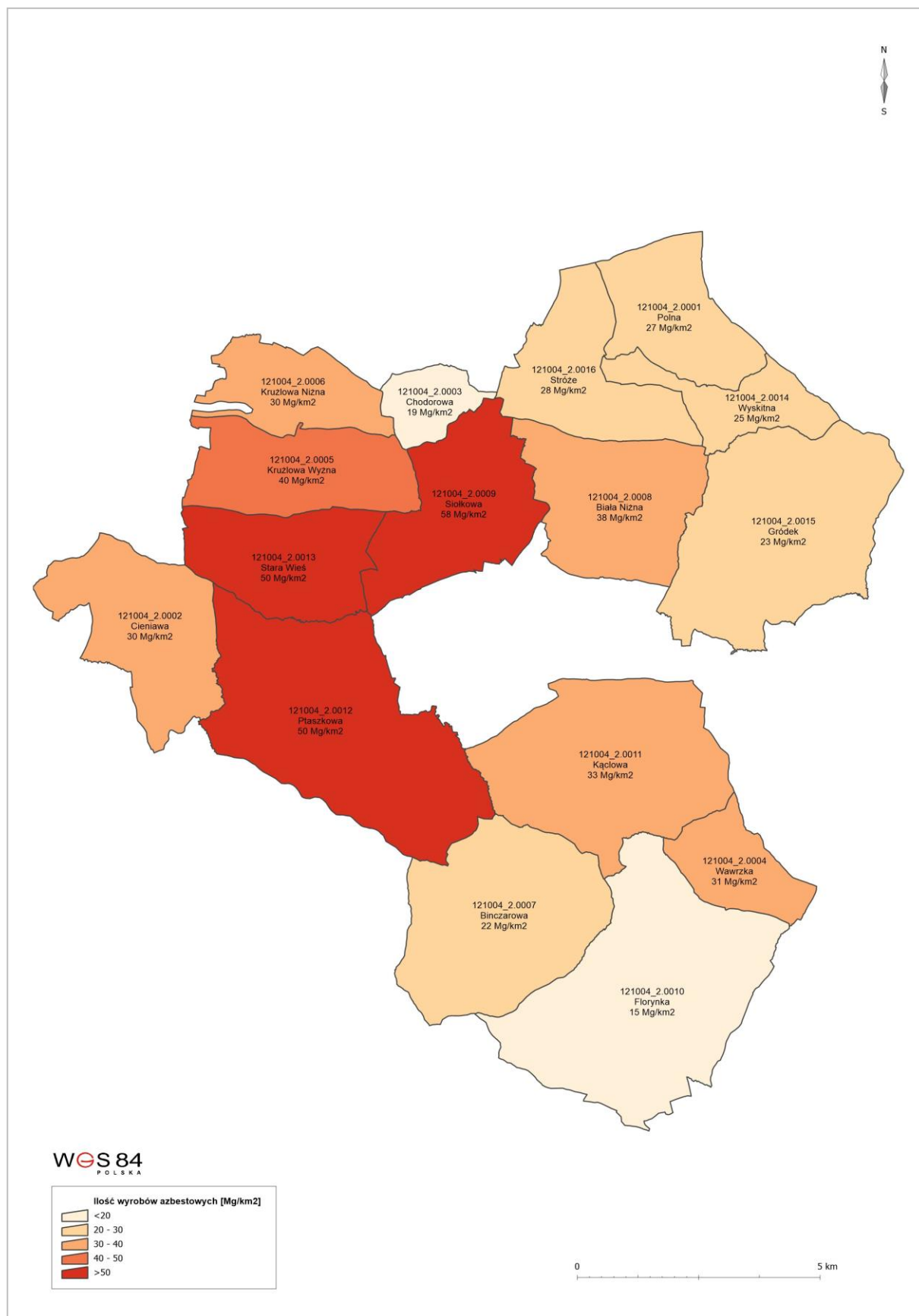
Łącznie zinwentaryzowano 2.618 obiektów budowlanych, z czego 27% stanowią budynki mieszkalne, a 69% gospodarcze. Pozostałe ponad 4% spośród budynków z pokryciem azbestowym pełni inne funkcje.

Tabela nr 5 Funkcje budynków, w których są wykorzystywane wyroby azbestowe

Lp.	Funkcja budynku	Liczba budynków	Powierzchnia [m ²]	Masa [Mg]
1	mieszkalny	700	124 911	1 374
2	gospodarczy	1 798	305 987	3 366
3	mieszkalno-gospodarczy	12	3 654	40
4	przemysłowy	4	3 723	41
5	inny	104	3 195	35
Razem		2 618	441 470	4 856

Na mapie nr 2 przedstawiono rozmieszczenie wyrobów azbestowych w poszczególnych obrębach ewidencyjnych Gminy.

Mapa nr 2 Wyroby azbestowe w obrębach ewidencyjnych Gminy Grybów



W trakcie inwentaryzacji na terenie posesji zinwentaryzowano 122 Mg odpadów zawierających azbest. Zestawienie w podziale na poszczególne miejscowości Gminy Grybów zostało przedstawione w tabeli nr 6.

Tabela nr 6 *Odpady zawierające azbest zgromadzone na posesjach*

Lp.	Miejscowość	Liczba obiektów	Powierzchnia płyt azbestowo-cement. [w m ²]	Masa płyt azbestowo-cement. [w Mg]
1	Biała Niżna	4	314	3
2	Binczarowa	6	666	7
3	Chodorowa	2	175	2
4	Cieniawa	9	679	7
5	Florynka	14	1 295	14
6	Gródek	11	564	6
7	Kąclowa	11	1 635	18
8	Krużłowa Niżna	3	115	1
9	Krużłowa Wyżna	6	523	6
10	Polna	3	235	3
11	Ptaszkowa	10	1 014	11
12	Siołkowa	23	2 086	23
13	Stara Wieś	9	1 137	13
14	Stróże	3	340	4
15	Wawrzka	1	50	1
16	Wyskitna	4	228	3
Razem		119	11 056	122

Na terenie Gminy Grybów w trakcie prac terenowych oraz na podstawie informacji pozyskanych z Urzędu Gminy Grybów zostało zinwentaryzowanych łącznie **4.978** Mg wyrobów zawierających azbest.

Tabela nr 7 *Podsumowanie wyników inwentaryzacji na terenie Gminy Grybów*

Lp.	Rodzaj wyrobów	Kod wyrobu	Masa [Mg]
1	płyty azbestowo-cementowe płaskie w pokryciach dachów	W01	520
2	płyty azbestowo-cementowe faliste w pokryciach dachów	W02	4 336
3	płyty azbestowo-cementowe płaskie w elewacjach budynków	W01	0
4	płyty azbestowo-cementowe faliste w elewacjach budynków	W02	0

5	płyty azbestowo-cementowe składowane na posesjach	W02	122
6	rury i złącza azbestowo-cementowe do usunięcia	W03.1	0
7	rury i złącza azbestowo-cementowe do pozostawienia w ziemi	W03.2	0
Razem			4 978

Większość (87%) stanowią płyty azbestowo-cementowe faliste w pokryciach dachów. Płyty azbestowo-cementowe płaskie w pokryciach dachów stanowią 10%, a niecałe 3% stanowią płyty azbestowo-cementowe faliste i płaskie składowane na posesjach i wyroby azbestowe znajdujące się w elewacjach budynków.

5. Postępowanie z wyrobami i odpadami zawierającymi azbest

5.1. Podnoszenie świadomości ekologicznej mieszkańców

Agencja Ochrony Środowiska USA (Environmental Protection Agency - EPA) opublikowała szereg dokumentów, w których zawarte są zasady informowania o ryzyku. Powszechnie przyjęto siedem podstawowych zasad:

1. Akceptuj i angażuj społeczność jako równorzędnego partnera.
2. Starannie planuj sposób przekazywania informacji o zagrożeniu, następnie oceniaj wyniki komunikowania się.
3. Uważnie słuchaj tego, co mają ci do przekazania inni.
4. Bądź uczciwy, szczery i otwarty.
5. Koordynuj wysiłki i współpracuj z innymi w procesie przekazywania informacji.
6. Nawiązuj współpracę ze środkami masowego przekazu i przekazuj informacje zgodnie z regułami środków masowego przekazu.
7. Mów jasno i życzliwie¹⁴.

Powodzenie realizacji działań na rzecz ochrony środowiska i przyrody podejmowanych przez władze Gminy Grybów, w dużej mierze zależy od świadomości, aktywności i zmiany nawyków lokalnej społeczności. Program edukacyjny realizowany jest przez władze Gminy na różnych płaszczyznach i różnymi metodami poprzez ulotki, foldery, konkursy i festyny.

5.2. Działania informacyjno-edukacyjne wśród mieszkańców Gminy Grybów

Planowane działania informacyjne o postępowaniu z wyrobami i odpadami zawierającymi azbest mają na celu przekazanie rzetelnej i wiarygodnej informacji o azbecie. Mogą zostać podjęte z wykorzystaniem istniejących już kanałów dystrybucji:

1. Tablice informacyjne w Urzędzie Gminy Grybów z notatkami o:
 - a) obowiązkach dotyczących postępowania z wyrobami zawierającymi azbest,
 - b) obowiązku przeprowadzenia inwentaryzacji i złożenia informacji o wyrobach zawierających azbest (załącznik 2),
 - c) obowiązku sporządzenia *oceny stanu i możliwości bezpiecznego użytkowania wyrobów zawierających azbest* (załącznik 3),
 - d) zagrożeniach i skutkach dla zdrowia ludzi i środowiska przyrodniczego w przypadku niewłaściwego użytkowania i usuwania wyrobów zawierających azbest,
 - e) firmach, zajmujących się usuwaniem, zbieraniem, transportem i unieszkodliwianiem odpadów zawierających azbest (dane adresowe i telefon kontaktowy),

¹⁴ „Azbest. Ekspozycja zawodowa i środowiskowa.”, pod red. Neonili Szeszeni-Dąbrowskiej, Łódź, 2004.

- f) możliwościach finansowego wsparcia i właściwego postępowania w przypadku prac remontowych obejmujących wymianę wyrobów zawierających azbest.
2. Akcje edukacyjne, mające na celu nauczanie młodzieży rozpoznawania wyrobów zawierających azbest, poinformowanie o szkodliwości azbestu dla zdrowia człowieka i środowiska naturalnego oraz konieczności unieszkodliwienia azbestu do końca 2032 r. Akcje te powinny być prowadzone w szkołach w ramach zajęć lekcyjnych.
 3. Konkursy organizowane przez dyrektorów szkół, np. zaprojektowanie ulotki informacyjnej czy plakatu. Praca nagrodzona zostanie powielona w odpowiedniej liczbie egzemplarzy i udostępniona na tablicy w Urzędzie Gminy Grybów.
 4. Organizowane corocznie festyny oraz koncerty i imprezy okolicznościowe, w trakcie których szczególna uwaga zwrócona będzie na identyfikację „dzikich wysypisk” odpadów azbestowych oraz szkodliwość azbestu dla zdrowia człowieka.

Wszystkie akcje informacyjne i edukacyjne powinny być prowadzone równoległe na stronie internetowej Gminy Grybów.

5.3. Usuwanie wyrobów zawierających azbest

Wyroby zawierające azbest mogą być bezpiecznie usuwane i eliminowane z terenu Gminy Grybów przez przedsiębiorstwa, zgodnie z obowiązującymi przepisami w tym zakresie.

5.4. Unieszkodliwianie odpadów azbestowych

Najczęściej stosowaną metodą unieszkodliwiania odpadów zawierających azbest jest ich składowanie. W województwie małopolskim odpady azbestowe deponowane są w wydzielonych kwaterach składowiska odpadów w Oświęcimiu, Tarnowie i Ujkowie Starym (Gmina Bolesław). Na terenie województwa małopolskiego nie ma planów dalszej rozbudowy składowisk.

Według dostępnych danych wolna pojemność składowiska w Oświęcimiu wynosi 6.278 m³, w Tarnowie 8.883 m³ a w Ujkowie Starym 32.760 m³. Składowiska przyjmują dwa rodzaje odpadów azbestowych:

materiały izolacyjne zawierające azbest (17 06 01*),
materiały budowlane zawierające azbest (17 06 05*).

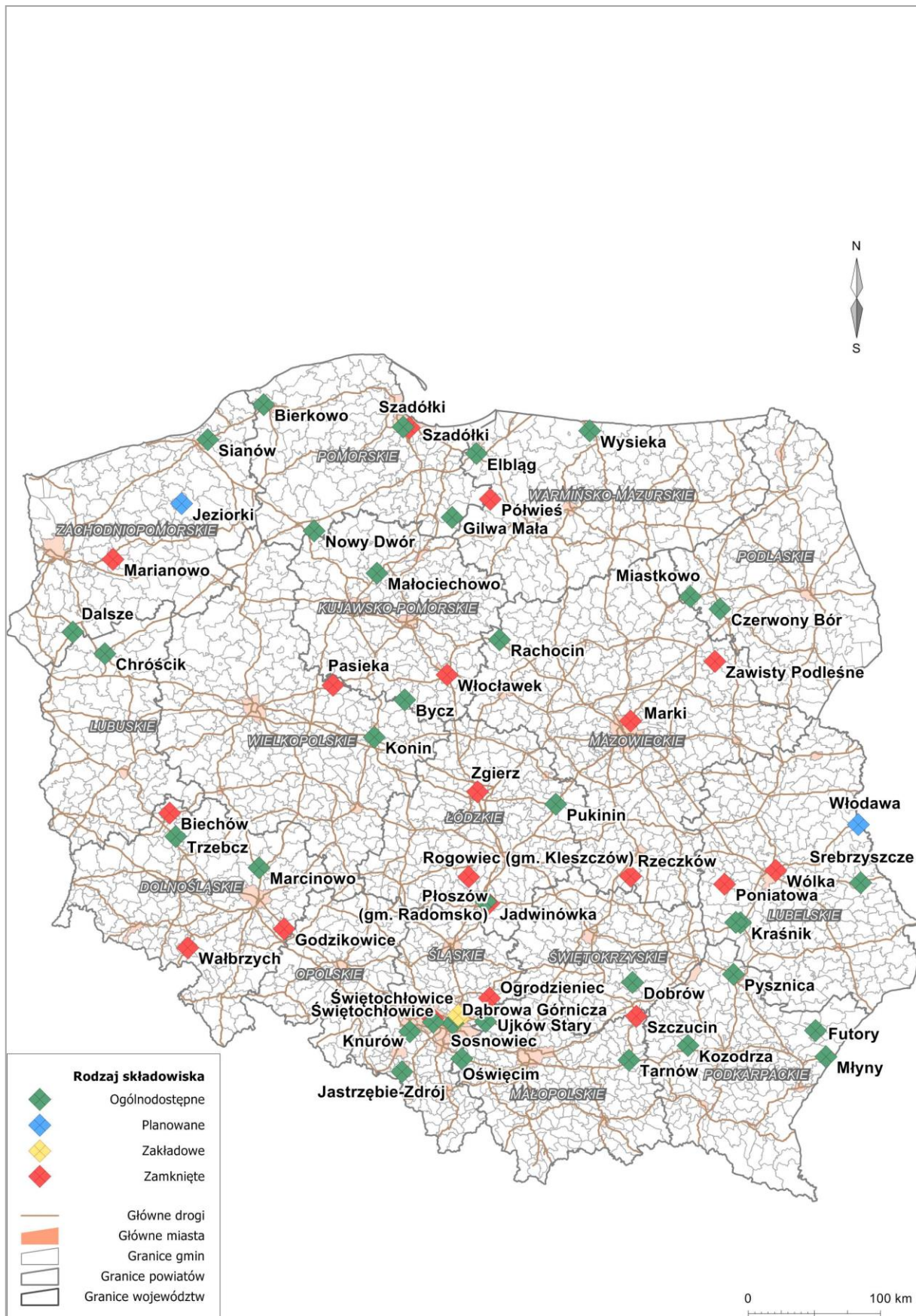
Składowisko w Oświęcimiu położone jest w odległości ok. 190 kilometrów od Gminy Grybów. Koszt składowania odpadów zawierających azbest wynosi minimum 250 zł/Mg netto. Składowisko w Tarnowie zlokalizowane jest ok. 65 km od Gminy Grybów, a ceny przyjmowanych odpadów wynoszą od 160-250 zł/Mg. Składowisko w Ujkowie Starym zlokalizowane jest ok 183 km od Gminy Grybów, a ceny przyjmowanych odpadów wynoszą

od 200 zł/Mg. Jest to składowisko ogólnodostępne dla gmin z terenu województwa małopolskiego.

Ze względu na dostępność i koszt przyjmowania odpadów składowisk najbardziej dogodnym miejscem unieszkodliwiania odpadów niebezpiecznych zawierających azbest i powstałych w wyniku realizacji Programu usuwania wyrobów zawierających azbest z terenu Gminy Grybów jest składowisko w Tarnowie.

Przestrzenne rozmieszczenie składowisk przyjmujących odpady zawierające azbest w Polsce zostało zamieszczone na mapie nr 3.

Mapa nr 3 Rozmieszczenie składowisk przyjmujących odpady azbestowe w Polsce



6. Harmonogram realizacji Programu

Na mocy polskiego prawa wykorzystywanie azbestu lub wyrobów zawierających azbest zostało dopuszczone w użytkowanych instalacjach lub urządzeniach nie dłużej niż do 31 grudnia 2032 r. Zgodnie z założeniami Programu Oczyszczania Kraju z Azbestu na lata 2009-2032 proces usuwania wyrobów zawierających azbest powinien być zakończony do 2032 roku.

Harmonogram realizacji Programu usuwania wyrobów zawierających azbest z terenu Gminy Grybów podzielono na 2 etapy, tj.:

I etap: lata 2017-2023,

II etap: lata 2024-2032.

Podział ten jest zbieżny z harmonogramem Programu Oczyszczania Kraju z Azbestu na lata 2009-2032 oraz Planem Gospodarki Odpadami Województwa Małopolskiego na lata 2016-2022. Zdecydowano o przyjęciu analogicznych etapów realizacji zadania w kontekście możliwości monitorowania jego realizacji w porównaniu z programami nadrzędnymi.

Tabela nr 8 Harmonogram realizacji Programu w podziale na 2 etapy

Lp.	Zadania	Etap I	Etap II
		2017-2023	2024-2032
Zadania organizacyjne			
1	Przeprowadzenie inwentaryzacji wyrobów zawierających azbest		
2	Opracowanie Programu usuwania wyrobów zawierających azbest z terenu Gminy Grybów		
3	Implementacja danych do bazy azbestowej (www.bazaazbestowa.gov.pl)		
4	Stała aktualizacja bazy danych *		
5	Zapewnienie środków finansowych na realizację Programu		
6	Monitorowanie procesu usuwania wyrobów azbestowych		
7	Aktualizacja Programu		

Lp.	Zadania	Etap I	Etap II
		2017-2023	2024-2032
Zadania informacyjne			
8	Akcje informacyjne wśród mieszkańców dotyczące obowiązków związanych z koniecznością usunięcia wyrobów azbestowych, sposobów i terminów inwentaryzacji wyrobów zawierających azbest oraz procedur związanych z postępowaniem z azbestem prowadzone poprzez ulotki, broszury, media lokalne (internet i plakaty na terenie Gminy Grybów).		
Zadania edukacyjne			
9	Akcje edukacyjne prowadzone wśród mieszkańców powinny zostać oparte na edukacji dzieci i młodzieży szkolnej. Akcja edukacyjna powinna być połączona z informacyjną poprzez organizowanie, tzw. wystaw czy też konkursów.		
Zadania inwestycyjne			
10	Bezpieczne usunięcie wyrobów azbestowych wraz z wymianą pokryć dachowych i elewacji.	50%	50%

* W przypadku braku informacji od właścicieli obiektów budowlanych, w których są wykorzystywane wyroby azbestowe, konieczna wydaje się aktualizacja inwentaryzacji w terenie, ponieważ 100% wyrobów wymaga oceny stanu technicznego w ciągu 5 lat.

Inwentaryzacja (zadanie nr 1), Program usuwania wyrobów zawierających azbest z terenu Gminy Grybów (zadanie nr 2) oraz opracowanie bazy danych wyrobów zawierających azbest i jej wprowadzenie do bazy azbestowej (www.bazaazbestowa.gov.pl) (zadanie nr 3) zostały wykonane w 2017 r., co umożliwiło rozpoczęcie procesu monitorowania procesu usuwania wyrobów azbestowych (zadanie nr 6).

7. Koszty realizacji Programu

Całkowite koszty realizacji *Programu usuwania wyrobów zawierających azbest z terenu Gminy Grybów* obejmują nakłady poniesione na:

1. akcje informacyjno-edukacyjne,
2. koszty aktualizacji *Programu*,
3. koszty usunięcia płyt azbestowo-cementowych z pokryć dachowych i elewacji,
4. koszty wykonania nowych pokryć dachowych i elewacji.

Koszty te będą ponoszone przez osoby fizyczne, przedsiębiorców, osoby prawne oraz Gminę Grybów w odniesieniu do własnych obiektów.

7.1. Akcje informacyjno-edukacyjne

Zadania organizacyjne, polegające na stałej aktualizacji bazy danych, informowaniu mieszkańców i przedsiębiorców o ich obowiązkach, szkodliwości azbestu oraz możliwościach pozyskania dofinansowania na bezpieczne usuwanie wyrobów zawierających azbest, a także monitorowanie procesu usuwania wyrobów azbestowych będą wykonane przez pracowników Urzędu Gminy Grybów.

7.2. Aktualizacja Programu

Założono, że w trakcie realizacji *Programu* wykonane zostaną po dwie aktualizacje w I i II etapie realizacji *Programu*, ponieważ wszystkim zinwentaryzowanym wyrobom zawierającym azbest został przypisany III stopień pilności usunięcia, czyli wymagana jest ponowna ocena stanu technicznego w ciągu 5 lat.

7.3. Koszty usunięcia i wymiany płyt azbestowo-cementowych z pokryć dachowych obiektów budowlanych

Do oszacowania kosztów usunięcia płyt azbestowo-cementowych z terenu Gminy Grybów przyjęto, że powierzchnia zinwentaryzowanych wyrobów zawierających azbest stanowiących pokrycia dachowe obiektów wynosi 441.470 m².

Założono, że średni koszt demontażu wyrobów azbestowych wynosi 10 zł za 1 m², natomiast koszt transportu i unieszkodliwienia odpadów zawierających azbest na składowisku wynosi 210 zł brutto za 1 Mg. Został on wyliczony na podstawie informacji o kosztach usuwania i unieszkodliwiania azbestu proponowanych przez firmy prowadzące działalność w zakresie usuwania i unieszkodliwiania azbestu na terenie województwa małopolskiego.

Jako średni koszt zakupu i montażu nowego pokrycia dachowego przyjęto 50 zł brutto za 1 m² nowego pokrycia wykonanego z blachodachówki. Dane te zostały pozyskane od producentów i firm dekarских. W przypadku wykorzystania innych materiałów szacowane koszty mogą ulec zmianie.

Tabela nr 9 *Nakłady finansowe na usunięcie płyt azbestowo-cementowych stanowiących pokrycia dachowe obiektów budowlanych (w zł)*

Lp.	tytuł	I etap 2017-2023	II etap 2024-2032	Razem
1	demontaż wyrobów zawierających azbest	2 207 350	2 207 350	4 414 700
2	transport i unieszkodliwienie wyrobów zawierających azbest	509 880	509 880	1 019 760
3	zakup i montaż nowego pokrycia dachowego	11 036 750	11 036 750	22 073 500
Razem		13 753 980	13 753 980	27 507 960

Oszacowane koszty usunięcia wyrobów azbestowych z pokryć dachowych obiektów budowlanych wynoszą ponad 27,5 mln zł, w tym ponad 4 mln zł za demontaż wyrobów azbestowych i ok. 1 mln zł za transport i unieszkodliwienie odpadów azbestowych na uprawnionym składowisku.

7.4. Koszty transportu i unieszkodliwienia wyrobów azbestowych składowanych na posesjach

Do oszacowania kosztów transportu i unieszkodliwienia wyrobów azbestowo-cementowych na uprawnionym składowisku przyjęto, że ilość zinwentaryzowanych składowanych wyrobów zawierających azbest wynosi 11.056 m², co po przeliczeniu daje ok. 122 Mg. Założono, że średni koszt transportu i unieszkodliwienia odpadów zawierających azbest na składowisku wynosi 210 zł brutto za 1 Mg. Przyjęto, iż wszystkie odpady azbestowe zostaną usunięte w I etapie realizacji *Programu*, a oszacowany koszt ich transportu i unieszkodliwienia wynosi 25.539 zł (według cen z 2017 r.).

7.5. Całkowite koszty realizacji *Programu*

Całkowite koszty realizacji *Programu* w latach 2017-2032 obejmują nakłady finansowe na akcje informacyjno-edukacyjne, aktualizację *Programu*, usunięcie i wymianę pokryć dachowych oraz termomodernizację budynków.

Tabela nr 10 Szacunkowe całkowite koszty realizacji Programu (w zł)

Lp.	Tytuł	Etap I	Etap II	Razem
1	akcje informacyjno-edukacyjne dla mieszkańców Gminy Grybów	10 000	10 000	20 000
2	aktualizacja Programu	10 000	10 000	20 000
3	wymiana pokryć dachowych	13 753 980	13 753 980	27 507 960
4	termomodernizacja budynków	0	0	0
5	transport i unieszkodliwienie wyrobów azbestowych składowanych na posesjach	25 539	0	25 539
	Razem	13 799 519	13 773 980	27 573 499

Prognozowane całkowite koszty realizacji Programu w latach 2017-2032 wynoszą 27 573.499 zł, z czego ponad 99% stanowią koszty wymiany pokryć dachowych.

8. Źródła finansowania realizacji Programu

W wyniku analizy dostępnych instrumentów finansowania ochrony środowiska wybrano te, które mogą zostać wykorzystane w celu dofinansowania realizacji Programu usuwania wyrobów zawierających azbest z terenu Gminy Grybów oraz opracowano prognozowaną strukturę finansowania realizacji Programu.

Możliwymi źródłami finansowania realizacji Programu są środki własne Gminy Grybów, środki z Powiatu Nowosądeckiego, środki z Wojewódzkiego Funduszu Ochrony Środowiska i Gospodarki Wodnej w Krakowie oraz Banku BGŻ BNP Paribas S.A.

8.1. Wojewódzki Fundusz Ochrony Środowiska i Gospodarki Wodnej w Krakowie

*Wojewódzki Fundusz Ochrony Środowiska i Gospodarki Wodnej w Krakowie
ul. Kanoniczna 12, 31-002 Kraków
tel.: (12) 422 94 90
fax: (12) 422 30 46
email: biuro@wfosigw.krakow.pl
www.wfosigw.krakow.pl*

Wojewódzki Fundusz Ochrony Środowiska i Gospodarki Wodnej w Krakowie dla unieszkodliwiania oraz usuwania odpadów azbestowych umożliwia otrzymanie dotacji przeznaczone na częściową spłatę kapitału kredytów bankowych, dopłat do oprocentowania kredytów bankowych oraz dopłat do rat lub innych opłat ustalonych w umowach leasingu.

Dla Beneficjentów realizujących zadania w zakresie usuwania i unieszkodliwiania odpadów azbestowych przewidziane są dotacje do 50% spłaty kapitału kredytów bankowych w bankach wybranych przez Fundusz.

8.2. Instrumenty oferowane przez BOŚ we współpracy z Wojewódzkim Funduszem Ochrony Środowiska i Gospodarki Wodnej w Krakowie¹⁵

*1 Oddział w Krakowie,
ul. Kalwaryjska 63,
30-504 Kraków,
tel. 12 628 45 00,
fax. 12 423 10 98*

Obecnie, zgodnie z informacją zamieszczoną na stronie internetowej BOŚ z uwagi na fakt, iż oferta kredytowa jest zróżnicowana w zależności od województwa, w którym realizowana jest inwestycja, informacje o kredytach preferencyjnych udzielanych we współpracy z WFOŚiGW udzielane są bezpośrednio w placówkach banku i u Głównych Ekologów ds. Klientów Detalicznych oraz Głównych Ekologów ds. Klientów Korporacyjnych.

¹⁵ Na podstawie oferty BOŚ Bank S.A.

Osobą do kontaktu ds. klientów indywidualnych dla województwa małopolskiego jest:

Mieczysław Derczyński
34 377-38-45, kom. 515-111-456, mieczyslaw.derczynski@bosbank.pl
Placówka w Częstochowie
42-217 Częstochowa
al. Jana Pawła II 54

Osobą do kontaktu ds. klientów korporacyjnych dla województwa małopolskiego jest:

Zsuzsanna Iwanicka
kom. 515-111-066, zsuzsanna.iwanicka@bosbank.pl
Centrum Korporacyjne w Krakowie
30-504 Kraków
ul. Kalwaryjska 63

8.3. Bank BGŻ BNP Paribas S.A.

Bank BGŻ BNP Paribas S.A.
ul. Kasprzaka 10/16, 01-211 Warszawa
tel. 22 860 40 00, faks 22 566 90 00
<http://www.bgzbnpparibas.pl>

Bank BGŻ BNP Paribas S.A. współpracuje z Agencją Restrukturyzacji i Modernizacji Rolnictwa w zakresie udzielania kredytów preferencyjnych. Podstawą do udzielania przez ARiMR pomocy ze środków krajowych, w tym dopłat do oprocentowania kredytów, jest *rozporządzenie Rady Ministrów z dnia 22 stycznia 2009 r. w sprawie realizacji niektórych zadań ARiMR* (Dz.U. Nr 22, poz. 121. z późn. zm.).

Podmiotami uprawnionymi do ubiegania się o kredyt preferencyjny są:

- 1) osoby fizyczne, posiadające pełną zdolność do czynności prawnych, z wyłączeniem emerytów i rencistów,
- 2) osoby prawne,
- 3) Jednostki organizacyjnym nieposiadającym osobowości prawnej prowadzącym lub zamierzającym prowadzić działalność rolniczą lub rybacką.

Przedmiotem kredytowania w ramach linii o symbolu **RR** zgodnie z *Warunkami i zasadami udzielania kredytów na realizację inwestycji w rolnictwie, rybactwie śródlądowym i przetwórstwie produktów rolnych, ryb, skorupiaków i mięczaków* m.in. budowa, przebudowa lub remont obiektów służących do prowadzenia działalności rolniczej w gospodarstwach rolnych lub działach specjalnych produkcji rolnej.

Warunki kredytowania są następujące:

- 1) oprocentowanie: zmienne, ustalane w oparciu o aktualną stopę redyskonta, nie mniej niż 3%,

- 2) kwota kredytu: nie może przekroczyć:
 - a) 80% wartości nakładów inwestycyjnych na gospodarstwo rolne i wynosić więcej niż 5.000.000 zł,
 - b) 70% wartości nakładów inwestycyjnych na działły specjalne produkcji rolnej i wynosić więcej 8.000.000 zł,
 - c) łączna kwota kredytów udzielonych jednemu podmiotowi na realizację równocześnie kilku inwestycji wymienionych w pkt a) i b) nie może przekroczyć 40% wysokości udzielonego kredytu.,
- 3) okres kredytowania: do 15 lat,
- 4) okres karencji: do 2 lat.

8.4. Struktura finansowania realizacji *Programu*

Do opracowania prognozowanej struktury finansowania *Programu* przyjęto następujące założenia:

1. Z budżetu Gminy Grybów finansowane będą akcje informacyjno-edukacyjne oraz aktualizacja bazy danych o wyrobach azbestowych.
2. Środki przewidziane w budżecie gminy w każdym roku realizacji *Programu* będą wynosiły ok. 2 tys. zł (poza usuwaniem wyrobów azbestowych z obiektów, będących własnością Gminy Grybów).
3. Około 50% płyt azbestowo-cementowych przewidzianych do usunięcia w danym roku zostanie usunięta i unieszkodliwiona przez właścicieli obiektów z wykorzystaniem dofinansowania z Powiatu Nowosądeckiego oraz z Wojewódzkiego Funduszu Ochrony Środowiska i Gospodarki Wodnej w Krakowie.
4. Około 5% płyt azbestowo-cementowych przewidzianych do usunięcia w danym roku zostanie usunięta i unieszkodliwiona przez właścicieli obiektów z wykorzystaniem preferencyjnego dofinansowania z Bank BGŻ BNP Paribas S.A. i Banku Ochrony Środowiska.
5. Wyroby azbestowe z obiektów, będących własnością Gminy Grybów, zostaną usunięte w I lub II etapie realizacji *Programu*.
6. Starostwo Powiatowe w Nowym Sączu w kolejnych latach będzie oferowało dofinansowanie w ramach realizacji „Programu usuwania odpadów zawierających azbest z terenu powiatu nowosądeckiego”.
7. Wojewódzki Fundusz Ochrony Środowiska i Gospodarki Wodnej w Krakowie i Narodowy Fundusz Ochrony Środowiska w kolejnych latach będą oferowały dofinansowanie zadań, polegających na bezpiecznym usuwaniu azbestu.
8. Oferty w Banku BGŻ BNP Paribas S.A. i Banku Ochrony Środowiska w kolejnych latach będą obejmowały kredyty, z których można sfinansować zakup i montaż nowego pokrycia dachowego i wykonania termomodernizacji budynków.

Tabela nr 11 *Prognozowana struktura finansowania realizacji Programu (w zł)*

Lp.	Potencjalne źródło finansowania	2017-2023	2024-2032	Razem
1	Budżet Gminy Grybów	20 000	20 000	40 000
2	Środki Gminy Grybów, środki Powiatu Nowosądeckiego, Wojewódzkiego Funduszu Ochrony Środowiska i Gospodarki Wodnej w Krakowie i Narodowego Funduszu Ochrony Środowiska	1 358 615	1 358 615	2 717 230
3	Kredyty w Bank BGŻ BNP Paribas S.A. i BOŚ	687 699	687 699	1 375 398
4	Środki własne właścicieli obiektów	11 733 205	11 707 666	23 440 871
	- w tym dla obiektów, będących własnością Gminy Grybów	0	0	0
	Razem	13 799 519	13 773 980	27 573 499

9. Monitoring procesu realizacji Programu

Monitoring realizacji zadań Programu obejmuje gromadzenie i przetwarzanie informacji o usuwaniu wyrobów zawierających azbest, a w szczególności:

1. wyników przeprowadzonych inwentaryzacji wyrobów azbestowych, ich stanu technicznego i lokalizacji na terenie Gminy Grybów,
2. ilości usuniętych wyrobów i wytworzonych odpadów zawierających azbest.

Monitoring Programu prowadzony będzie z wykorzystaniem bazy danych.

Monitoring realizacji Programu pozwoli na bieżącą analizę oraz kontrolę zgodności założonego harmonogramu wykonania zadań z faktycznymi działaniami podejmowanymi przez właścicieli poszczególnych obiektów. Każda zmiana w zakresie liczby budynków pokrytych płytami azbestowo-cementowymi, ilości czy też stanu wyrobów zawierających azbest zgłoszona przez właściciela budynku czy wykorzystującego wyroby azbestowe, zostanie naniesiona w bazie danych prowadzonej w Urzędzie Gminy Grybów, co umożliwi bieżącą aktualizację bazy.

W celu efektywnego monitorowania przyjęto wskaźniki, służące ocenie wdrażania Programu usuwania wyrobów zawierających azbest z terenu Gminy Grybów.

Tabela nr 12 Wskaźniki oceny wdrażania Programu

Lp.	Wskaźniki oceny	Jednostka
1	Masa wyrobów zawierających azbest na 1 km ² powierzchni gminy	Mg/km ²
2	Masa unieszkodliwionych odpadów niebezpiecznych zawierających azbest	Mg/rok
3	Liczba „dzikich wysypisk” z odpadami azbestowymi	szt.

Na podstawie bazy danych o lokalizacji i powierzchni pokryć dachowych i elewacji wykonanych z płyt azbestowo-cementowych oraz proponowanych powyżej wskaźników oceny wdrażania Programu, możliwe będzie monitorowanie Programu usuwania wyrobów zawierających azbest z terenu Gminy Grybów, jak również realizacja zadań określonych w Programie Oczyszczania Kraju z Azbestu na lata 2009-2032.

Dla aktualnego stanu użytkowania wyrobów zawierających azbest, stanowiącego podstawę do opracowania niniejszego Programu, wartości wskaźników monitorowania przedstawiają się następująco:

1. wskaźnik masy wyrobów zawierających azbest na 1 km² powierzchni Gminy Grybów powinien ulegać zmniejszeniu w każdym roku realizacji Programu, począwszy

od wartości bazowej wynoszącej 33 Mg/km² w 2017 r.

2. wskaźnik masy unieszkodliwionych odpadów niebezpiecznych zawierających azbest w [Mg/rok] w każdym roku realizacji poszczególnych etapów *Programu* powinien wynosić odpowiednio ok. 311 Mg/rok.
3. wskaźnik liczby „dzikich wysypisk” z odpadami azbestowymi na terenie Gminy Grybów w roku bazowym wynosi 0. Jest to szczególnie wrażliwy wskaźnik w monitorowaniu bezpiecznego usuwania wyrobów zawierających azbest. Należy zwrócić szczególną uwagę, m.in. poprzez działania informacyjno-edukacyjne, aby wyroby azbestowe po zdemontowaniu trafiły na składowisko, przyjmujące odpady azbestowe.

10. Podsumowanie

Głównym celem opracowania *Programu usuwania wyrobów zawierających azbest z terenu Gminy Grybów* jest zaplanowanie usunięcia wyrobów azbestowych z terenu gminy i ich bezpieczne unieszkodliwienie do końca 2032 r.

Wykorzystując wyniki spisu z natury oraz dostępne źródła danych stwierdzono, iż:

1. Na terenie wszystkich miejscowości Gminy Grybów znajduje się 2.618 obiektów budowlanych, których pokrycia dachowe zostały wykonane z użyciem wyrobów zawierających azbest.
2. Powierzchnia dachów, o których mowa w punkcie 1, wynosi 441.470 m² (4.856 Mg) i są to płyty azbestowo-cementowe płaskie i faliste.
3. Stan techniczny 100% wyrobów, o których mowa w punktach 1 i 2, jest dobry.
4. Na terenie Gminy Grybów nie ma obiektów pokrytych płytami elewacyjnymi azbestowo-cementowymi.
5. Zinwentaryzowano 11.056 m² (122 Mg) wyrobów zawierających azbest i składowanych na posesjach.
6. Na terenie Gminy Grybów nie są wykorzystywane rury azbestowo-cementowe.
7. Na terenie Gminy Grybów nie znajdują się drogi utwardzone odpadami zawierającymi azbest.

Łącznie zostało zinwentaryzowanych **452.526 m² (4.978 Mg)** wyrobów zawierających azbest.

Proces usuwania wyrobów zawierających azbest powinien być zakończony do końca 2032 r. Przyjęto harmonogram zgodny z *Programem Oczyszczania Kraju z Azbestu na lata 2009-2032, Planem Gospodarki Odpadami Województwa Małopolskiego na lata 2016-2022* w podziale na zadania organizacyjne, edukacyjne, informacyjne i inwestycyjne.

Na podstawie wyników inwentaryzacji wyrobów zawierających azbest stanowiących pokrycia dachowe obiektów budowlanych oraz elementy konstrukcyjne budynków przyjęto, iż w każdym roku realizacji *Programu* powinno być usuwane i unieszkodliwiane ok. 311 Mg odpadów z wyrobów zawierających azbest.

Za usunięcie wyrobów azbestowych odpowiedzialni są właściciele i użytkownicy obiektów, w których wykorzystywane są wyroby azbestowe. Mogą oni uzyskać dofinansowanie do usuwania wyrobów azbestowych, ale brak jest mechanizmów dofinansowania usuwania azbestu dla indywidualnych gospodarstw domowych w zakresie zakupu i montażu nowego pokrycia dachowego. Są to znaczące koszty, które w głównej mierze będą ponoszone przez osoby prywatne, co w znacznym stopniu może ograniczyć tempo realizacji *Programu*.

Odpady azbestowe z terenu Gminy Grybów mogą być przyjmowane na składowisku w Oświęcimiu, Tarnowie i Ujkowie Starym, a także na pozostałych ogólnodostępnych składowiskach w Polsce.

Oszacowane koszty usunięcia wyrobów zawierających azbest (łącznie z zakupem i montażem nowych pokryć dachowych) wynoszą ponad 27,5 mln zł. Koszty wymiany pokryć dachowych będą ponoszone przez właścicieli obiektów. Należy podkreślić, iż koszty usunięcia azbestu oraz zakupu i montażu nowych pokryć dachowych budynków mieszkalnych stanowią ponad 99% kosztów realizacji *Programu*. Możliwe jest również wykorzystanie źródeł zewnętrznych finansowania części działań, polegających na bezpiecznym usuwaniu wyrobów azbestowych, tj. funduszy własnych Gminy Grybów, środków z Powiatu Nowosądeckiego, środki z Wojewódzkiego Funduszu Ochrony Środowiska i Gospodarki Wodnej w Krakowie, kredytów preferencyjnych z Banku BGŻ BNP Paribas S.A.

Wskazane jest podjęcie działań, mających na celu podniesienie świadomości ekologicznej mieszkańców w zakresie bezpiecznego użytkowania i usuwania wyrobów azbestowych, zwłaszcza w trakcie akcji informacyjnych i edukacyjnych. Ważne jest dokonanie wyboru grupy docelowej ww. akcji.

Monitoring *Programu* powinien być prowadzony z wykorzystaniem dostępnych i nowych danych, zgodnie z przyjętymi wskaźnikami dla oceny wdrażania *Programu*.

11. Wykorzystane akty prawne i materiały

Akty prawne

1. Ustawa z dnia 19 czerwca 1997 r. o zakazie stosowania wyrobów zawierających azbest, Dz. U. z 2004 r. Nr 3, poz. 20 z późn. zm.,
2. Ustawa z dnia 14 grudnia 2012 r. o odpadach, Dz. U. z 2013 r., poz. 21 z późn. zm.,
3. Ustawa z dnia 27 kwietnia 2001 r. Prawo ochrony środowiska, Dz. U. z 2016 r. poz. 672,
4. Ustawa z dnia 19 sierpnia 2011 r. o przewozie towarów niebezpiecznych, Dz. U. Nr 227, poz. 1367 z późn. zm.,
5. Rozporządzenie Ministra Gospodarki i Pracy z dnia 14 października 2005 r. w sprawie zasad bezpieczeństwa i higieny pracy przy zabezpieczaniu i usuwaniu wyrobów zawierających azbest oraz programu szkolenia w zakresie bezpiecznego użytkowania takich wyrobów, Dz. U. Nr 216, poz. 1824,
6. Rozporządzenie Ministra Gospodarki z dnia 5 sierpnia 2010 r. zmieniające rozporządzenie w sprawie sposobów i warunków bezpiecznego użytkowania i usuwania wyrobów zawierających azbest, Dz. U. Nr 162, poz. 1089,
7. Rozporządzenie Ministra Pracy i Polityki Społecznej z dnia 6 czerwca 2014 r. w sprawie najwyższych dopuszczalnych stężeń i natężeń czynników szkodliwych dla zdrowia w środowisku pracy, Dz.U., poz. 817,
8. Rozporządzenie Ministra Gospodarki z dnia 13 grudnia 2010 r. w sprawie wymagań w zakresie wykorzystywania wyrobów zawierających azbest oraz wykorzystywania i oczyszczania instalacji lub urządzeń, w których były lub są wykorzystywane wyroby zawierające azbest, Dz. U. z 2011 r. Nr 8, poz.31,
9. Rozporządzenie Ministra Gospodarki, Pracy i Polityki Społecznej z dnia 2 kwietnia 2004 r. w sprawie sposobów i warunków bezpiecznego użytkowania i usuwania wyrobów zawierających azbest, Dz. U. nr 71, poz. 649,
10. Rozporządzenie Ministra Infrastruktury z dnia 12 kwietnia 2002 r. w sprawie warunków technicznych, jakim powinny odpowiadać budynki i ich usytuowanie, Dz. U. Nr 75, poz. 690, z późn. zm.,
11. Rozporządzenie Ministra Środowiska z dnia 12 grudnia 2014 r. w sprawie wzorów dokumentów stosowanych na potrzeby ewidencji odpadów, Dz. U. z 2014r., poz. 1973,
12. Rozporządzenie Ministra Środowiska z dnia 30 kwietnia 2013 r. w sprawie składowisk odpadów, Dz. U., poz.523,
13. Rozporządzenie Ministra Środowiska z dnia 9 grudnia 2014 r. w sprawie katalogu odpadów, Dz. U. z 2014 r., poz. 1923,
14. Rozporządzenie Ministra Środowiska z dnia 20 grudnia 2012 r. zmieniające rozporządzenie w sprawie sposobu przedkładania marszałkowi województwa informacji o rodzaju, ilości i miejscach występowania substancji stwarzających szczególne zagrożenie dla środowiska, Dz. U. z 2013 r., poz. 24,
15. Rozporządzenie Ministra Środowiska z dnia 20 grudnia 2012 r. w sprawie sposobu prowadzenia przez marszałka województwa rejestru wyrobów zawierających azbest, Dz. U. z 2013 r., poz. 25,
16. Rozporządzenia Ministra Transportu, Budownictwa i Gospodarki Morskiej z dnia 15 lutego 2012 r. w sprawie świadectwa dopuszczenia pojazdu ADR, Dz. U. z 2015 r., poz. 320, z późn. zm.
17. Obwieszczenie Ministra Infrastruktury i Rozwoju z dnia 18 grudnia 2013 r. w sprawie ogłoszenia jednolitego tekstu rozporządzenia Ministra Transportu, Budownictwa i Gospodarki Morskiej w sprawie egzaminów dla kierowców przewożących towary niebezpieczne, Dz. U. z 2014 r., poz. 304,
18. Oświadczenie Rządowe z dnia 26 marca 2015 r. w sprawie wejścia w życie zmian do załączników A i B Umowy europejskiej dotyczącej międzynarodowego przewozu drogowego towarów niebezpiecznych (ADR), sporządzonej w Genewie dnia 30 września 1957 r. Dz. U. z 2015 r., poz. 882.

Materiały, opracowania i dokumenty

19. „Azbest. Ekspozycja zawodowa i środowiskowa.”, red. Neonila Szeszenia-Dąbrowska, Łódź, 2004,
20. „Bezpieczne postępowania z azbestem i materiałami zawierającymi azbest”, red. Jerzy Dyczek, Materiały specjalistycznego kursu szkoleniowego, AGH, Kraków, 26-27.06.2003,
21. „Zbiór przepisów i procedur dotyczących bezpiecznego postępowania z wyrobami zawierającymi azbest”, Ministerstwo Gospodarki, Warszawa, 2001,
22. Bank Danych Lokalnych, www.stat.gov.pl,
23. Baza azbestowa, www.bazaazbestowa.gov.pl,
24. Gminny plan usuwania wyrobów zawierających azbest – wzór, Ministerstwo Gospodarki, Warszawa, 2007,
25. Plan Gospodarki Odpadami Województwa Małopolskiego na lata 2016-2022,
26. Program Oczyszczania Kraju z Azbestu na lata 2009-2032, Warszawa, 2010,
27. Strona internetowa BGŻ BNP Paribas S.A., www.bgz.bnpparibas.pl,
28. Strona internetowa BOŚ, www.bosbank.pl,
29. Strategia Rozwoju Gminy Grybów na lata 2013-2020.

12. Spis tabel, wykresów, map i załączników

Spis tabel

Tabela nr 1 Płyty azbestowo-cementowe stanowiące pokrycia dachowe obiektów budowlanych	22
Tabela nr 2 Wyniki inwentaryzacji dachów i elewacji z płyt azbestowo-cementowych w podziale na miejscowości Gminy Grybów.....	23
Tabela nr 3 Wyniki inwentaryzacji dachów i elewacji obiektów budowlanych według stopni pilności usunięcia wyrobów azbestowych z terenu Gminy Grybów.....	26
Tabela nr 4 Struktura własnościowa obiektów, w których są wykorzystywane wyroby azbestowe.....	27
Tabela nr 5 Funkcje budynków, w których są wykorzystywane wyroby azbestowe.....	29
Tabela nr 6 Odpady zawierające azbest zgromadzone na posesjach.....	31
Tabela nr 7 Podsumowanie wyników inwentaryzacji na terenie Gminy Grybów.....	31
Tabela nr 8 Harmonogram realizacji Programu w podziale na 2 etapy	37
Tabela nr 9 Nakłady finansowe na usunięcie płyt azbestowo-cementowych stanowiących pokrycia dachowe obiektów budowlanych (w zł).....	40
Tabela nr 10 Szacunkowe całkowite koszty realizacji Programu (w zł)	41
Tabela nr 11 Prognozowana struktura finansowania realizacji Programu (w zł).....	45
Tabela nr 12 Wskaźniki oceny wdrażania Programu	46

Spis wykresów

Wykres nr 1 Porównanie liczby obiektów budowlanych z wyrobami azbestowymi w poszczególnych miejscowościach Gminy Grybów.....	28
Wykres nr 2 Porównanie ilości wyrobów azbestowych w poszczególnych miejscowościach Gminy Grybów.....	29

Spis map

Mapa nr 1 Szczegółowa mapa rozmieszczenia wyrobów zawierających azbest na terenie Gminy Grybów.....	25
Mapa nr 2 Wyroby azbestowe w obrębach ewidencyjnych Gminy Grybów	30
Mapa nr 3 Rozmieszczenie składowisk przyjmujących odpady azbestowe w Polsce	36

Spis załączników

Załącznik 1. Wzór oznakowania instalacji lub urządzeń zawierających azbest, rur azbestowo-cementowych oraz dróg utwardzonych odpadami azbestowymi.....	53
Załącznik 2. Wzór informacji o wyrobach zawierających azbest	54
Załącznik 3. Wzór oceny stanu i możliwości bezpiecznego użytkowania wyrobów zawierających azbest	55
Załącznik 4. Wzór informacji o rodzaju, ilości i miejscach występowania substancji stwarzających szczególne zagrożenie dla środowiska.....	57
Załącznik 5. Karta ewidencji odpadu	59
Załącznik 6. Karta przekazania odpadu.....	60
Załącznik 7. Szczegółowe zestawienie wyników inwentaryzacji	61

Załącznik 1. Wzór oznakowania instalacji lub urządzeń zawierających azbest, rur azbestowo-cementowych oraz dróg utwardzonych odpadami azbestowymi

Pomieszczenie zawiera azbest*



* Tylko w przypadku oznakowania pomieszczenia w związku z brakiem możliwości trwałego umieszczenia oznakowania na instalacji lub urządzeniu zawierającym azbest.

Wszystkie instalacje lub urządzenia zawierające azbest oraz rury azbestowo-cementowe powinny być oznakowane w następujący sposób:

- 1) oznakowanie zgodne z podanym wzorem powinno mieć wymiary: co najmniej 5 cm wysokości (H) i 1/2H szerokości;
- 2) oznakowanie powinno składać się z:
 - a) części górnej ($h = 40\% H$) zawierającej literę "a" w białym kolorze na czarnym tle,
 - b) części dolnej ($60\% H$) zawierającej standardowy napis w białym lub czarnym kolorze na czerwonym tle; napis powinien być wyraźnie czytelny;
- 3) jeżeli wyrób zawiera krokidolit, standardowo stosowany zwrot "zawiera azbest" powinien być zastąpiony zwrotem "zawiera krokidolit/azbest niebieski".

Wzór oznakowania dróg utwardzonych odpadami zawierającymi azbest przed wejściem w życie ustawy z dnia 19 czerwca 1997 r. o zakazie stosowania wyrobów zawierających azbest, ale niezabezpieczonych trwale przed emisją włókien azbestu



Wszystkie drogi utwardzone odpadami zawierającymi azbest przed wejściem w życie ustawy z dnia 19 czerwca 1997 r. o zakazie stosowania wyrobów zawierających azbest, ale niezabezpieczone trwale przed emisją włókien azbestu, powinny być oznakowane w następujący sposób:

- 1) oznakowanie zgodne z podanym wzorem powinno mieć wymiary: co najmniej 30 cm wysokości (H) i 1/2H szerokości;
- 2) oznakowanie powinno składać się z:
 - a) części górnej ($h = 40\% H$) zawierającej literę "a" w białym kolorze na czarnym tle,
 - b) części dolnej ($60\% H$) zawierającej standardowy napis w białym lub czarnym kolorze na czerwonym tle; napis powinien być wyraźnie czytelny.

Załącznik 2. Wzór informacji o wyrobach zawierających azbest

INFORMACJA O WYROBACH ZAWIERAJĄCYCH AZBEST¹⁾1. Nazwa miejsca/urządzenia/instalacji, adres²⁾:

.....

2. Wykorzystujący wyroby zawierające azbest – imię i nazwisko lub nazwa i adres:

.....

3. Rodzaj zabudowy³⁾:4. Numer działki ewidencyjnej⁴⁾:5. Numer obrębu ewidencyjnego⁴⁾:6. Nazwa, rodzaj wyrobu⁵⁾:7. Ilość posiadanych wyrobów⁶⁾:8. Stopień pilności⁷⁾:9. Zaznaczenie miejsca występowania wyrobów⁸⁾:

a) nazwa i numer dokumentu:

b) data ostatniej aktualizacji:

10. Przewidywany termin usunięcia wyrobów:

11. Ilość usuniętych wyrobów zawierających azbest przekazanych do unieszkodliwienia⁶⁾:
(podpis)

data

¹⁾ Za wyrób zawierający azbest uznaje się każdy wyrób zawierający wagowo 0,1 % lub więcej azbestu.

²⁾ Adres faktycznego miejsca występowania azbestu należy uzupełnić w następującym formacie: województwo, powiat, gmina, miejscowość, ulica, numer nieruchomości.

³⁾ Należy podać rodzaj zabudowy: budynek mieszkalny, budynek gospodarczy, budynek przemysłowy, budynek mieszkalno-gospodarczy, inny.

⁴⁾ Należy podać numer działki ewidencyjnej i numer obrębu ewidencyjnego faktycznego miejsca występowania azbestu.

⁵⁾ Przy określaniu rodzaju wyrobu zawierającego azbest należy stosować następującą klasyfikację:

- płyty azbestowo-cementowe płaskie stosowane w budownictwie,
- płyty faliste azbestowo-cementowe stosowane w budownictwie,
- rury i złącza azbestowo-cementowe,
- rury i złącza azbestowo-cementowe pozostawione w ziemi,
- izolacje natryskowe środkami zawierającymi w swoim składzie azbest,
- wyroby cierne azbestowo-kauczukowe,
- przędza specjalna, w tym włókna azbestowe obrobione,
- szczeliwa azbestowe,
- taśmy tkane i plecione, sznury i sznurki,
- wyroby azbestowo-kauczukowe, z wyjątkiem wyrobów ciernych,
- papier, tektura,
- drogi zabezpieczone odpadami zawierającymi azbest przed wejściem w życie ustawy z dnia 19 czerwca 1997 r. o zakazie stosowania wyrobów zawierających azbest, po trwałym zabezpieczeniu przed emisją włókien azbestu),
- drogi utwardzone odpadami zawierającymi azbest przed wejściem w życie ustawy z dnia 19 czerwca 1997 r. o zakazie stosowania wyrobów zawierających azbest, ale niezabezpieczone trwale przed emisją włókien azbestu,
- inne wyroby zawierające azbest, oddzielnie niewymienione, w tym papier i tektura; podać jakie.

⁶⁾ Ilość wyrobów zawierających azbest należy podać w jednostkach właściwych dla danego wyrobu (kg, m², m³, m.b., km).

⁷⁾ Według „Oceny stanu i możliwości bezpiecznego użytkowania wyrobów zawierających azbest” określonej w załączniku nr 1 do rozporządzenia Ministra Gospodarki, Pracy i Polityki Społecznej z dnia 2 kwietnia 2004 r. w sprawie sposobów i warunków bezpiecznego użytkowania i usuwania wyrobów zawierających azbest (Dz. U. Nr 71, poz. 649 oraz z 2010 r. Nr 162, poz. 1089).

⁸⁾ Nie dotyczy osób fizycznych niebędących przedsiębiorcami. Należy podać nazwę i numer dokumentu oraz datę jego ostatniej aktualizacji, w którym zostały oznaczone miejsca występowania wyrobów zawierających azbest, w szczególności planu sytuacyjnego terenu instalacji lub urządzenia zawierającego azbest, dokumentacji technicznej.

Załącznik 3. Wzór oceny stanu i możliwości bezpiecznego użytkowania wyrobów zawierających azbest

OCENA
stanu i możliwości bezpiecznego użytkowania wyrobów zawierających azbest

Nazwa miejsca/obiektu/urządzenia budowlanego/instalacji przemysłowej:

.....

Adres miejsca/obiektu/urządzenia budowlanego/instalacji przemysłowej:

.....

Rodzaj zabudowy¹⁾:Numer działki ewidencyjnej²⁾:Numer obrębu ewidencyjnego²⁾:Nazwa, rodzaj wyrobu³⁾:Ilość wyrobów⁴⁾:Data sporządzenia poprzedniej oceny⁵⁾:

Grupa/ nr	Rodzaj i stan wyrobu	Punkty	Ocena
I	Sposób zastosowania azbestu		
1	Powierzchnia pokryta masą natryskową z azbestem (torkret)	30	
2	Tynk zawierający azbest	30	
3	Lekkie płyty izolacyjne z azbestem (ciężar obj. < 1 000 kg/m ³)	25	
4	Pozostałe wyroby z azbestem (np. pokrycia dachowe, elewacyjne)	10	
II	Struktura powierzchni wyrobu z azbestem		
5	Duże uszkodzenia powierzchni, naruszona struktura włókien	60	
6	Niewielkie uszkodzenia powierzchni (rysy, odpryski, załamania), naruszona struktura włókien	30	
7	Ścisła struktura włókien przy braku warstwy zabezpieczającej lub jej dużych ubytkach	15	
8	Warstwa zabezpieczająca bez uszkodzeń	0	
III	Możliwość uszkodzenia powierzchni wyrobu z azbestem		
9	Wyrób jest przedmiotem jakichś prac	30	
10	Wyrób bezpośrednio dostępny (do wysokości 2 m)	15	
11	Wyrób narażony na uszkodzenia mechaniczne	10	
12	Wyrób narażony na wstrząsy i drgania lub czynniki atmosferyczne	10	
13	Wyrób nie jest narażony na wpływy zewnętrzne	0	
IV	Miejsce usytuowania wyrobu w stosunku do pomieszczeń użytkowych		
14	Bezpośrednio w pomieszczeniu	30	
15	Za zawieszonym, nieuszczelnym sufitem lub innym pokryciem	25	
16	W systemie wywietrzania pomieszczenia (kanały wentylacyjne)	25	
17	Na zewnątrz obiektu (np. tynk)	20	
18	Elementy obiektu (np. osłony balkonowe, filarki międzyokienne)	10	
19	Za zawieszonym szczelnym sufitem lub innym pokryciem, ponad pyłoszczelną powierzchnią lub poza szczelnym kanałem wentylacyjnym	5	
20	Bez kontaktu z pomieszczeniem (np. na dachu odizolowanym od pomieszczeń mieszkalnych)	0	

V	Wykorzystanie miejsca/obiektu/urządzenia budowlanego/instalacji przemysłowej		
21	Regularne przez dzieci, młodzież lub sportowców	40	
22	Stale lub częste (np. zamieszkanie, miejsce pracy)	30	
23	Czasowe (np. domki rekreacyjne)	15	
24	Rzadkie (np. strychy, piwnice, komórki)	5	
25	Nieużytkowane (np. opuszczone zabudowania mieszkalne lub gospodarskie, wyłączone z użytkowania obiekty, urządzenia lub instalacje)	0	
SUMA PUNKTÓW OCENY			
STOPIEŃ PILNOŚCI			

UWAGA: W każdej z pięciu grup arkusza należy wskazać co najmniej jedną pozycję. Jeśli w grupie zostanie wskazana więcej niż jedna pozycja, sumując punkty z poszczególnych grup, należy uwzględnić tylko pozycję o najwyższej punktacji w danej grupie. Sumaryczna liczba punktów pozwala określić stopień pilności:

Stopień pilności I od 120 punktów

wymagane pilnie usunięcie (wymiana na wyrób bezazbestowy) lub zabezpieczenie

Stopień pilności II od 95 do 115 punktów

wymagana ponowna ocena w terminie do 1 roku

Stopień pilności III do 90 punktów

wymagana ponowna ocena w terminie do 5 lat

.....
Oceniający
(nazwisko i imię)

.....
Właściciel/Zarządca
(podpis)

.....
(miejscowość, data)

.....
(adres lub pieczęć z adresem)

Objaśnienia:

¹⁾ Należy podać rodzaj zabudowy: budynek mieszkalny, budynek gospodarczy, budynek przemysłowy, inny.

²⁾ Należy podać numer obrębu ewidencyjnego i numer działki ewidencyjnej faktycznego miejsca występowania azbestu.

³⁾ Przy określaniu rodzaju wyrobu zawierającego azbest należy stosować następującą klasyfikację:

- płyty azbestowo-cementowe płaskie stosowane w budownictwie,
- płyty faliste azbestowo-cementowe dla budownictwa,
- rury i złącza azbestowo-cementowe,
- izolacje natryskowe środkami zawierającymi w swoim składzie azbest,
- wyroby cierne azbestowo-kauczukowe,
- przędza specjalna, w tym włókna azbestowe obrobione,
- szczeliwa azbestowe,
- taśmy tkane i plecione, sznury i sznurki,
- wyroby azbestowo-kauczukowe, z wyjątkiem wyrobów ciernych,
- papier, tektura,
- inne wyroby zawierające azbest, oddzielnie niewymienione, w tym papier i tektura, podać jakie.

⁴⁾ Ilość wyrobów azbestowych podana w jednostkach masy (Mg) oraz w jednostkach właściwych dla danego wyrobu (m², m³, mb).

⁵⁾ Należy podać datę przeprowadzenia poprzedniej oceny; jeśli jest to pierwsza ocena, należy wpisać „pierwsza ocena”.

Załącznik 4. Wzór informacji o rodzaju, ilości i miejscach występowania substancji stwarzających szczególne zagrożenie dla środowiska

Gmina:
 Powiat:
 Województwo:

Informacje za okres:
 określające stan na dzień:

Dział 1. Informacje dotyczące azbestu

Lp.	Opis pola	Informacje
Informacje ogólne		
1	Rok, którego dotyczą informacje ¹⁾	
2	Identyfikator województwa ¹⁾	
3	Identyfikator powiatu ¹⁾	
4	Identyfikator gminy ¹⁾	
5	Rodzaj gminy ^{1), 2)}	
Informacje dotyczące wyrobu zawierającego azbest		
6	Miejscowość, w której wyrób jest zlokalizowany ¹⁾	
7	Ulica ¹⁾	
8	Numer domu	
9	Numer działki ewidencyjnej ³⁾	
10	Obręb ewidencyjny ^{1), 4)}	
11	Rodzaj zabudowy ⁵⁾	
12	Nazwa miejsca lub urządzenia lub instalacji	
13	Nazwa i rodzaj wyrobu ⁶⁾	
14	Przewidywany termin usunięcia wyrobu	
15	Ilość posiadanego wyrobu ⁷⁾	
16	Ilość odpadów zawierających azbest przekazanych do unieszkodliwienia ⁸⁾	
17	Stopień pilności ⁹⁾	
18	Nazwa i numer dokumentu, na którym jest oznaczone miejsce występowania wyrobu	
19	Data ostatniej aktualizacji dokumentu	
Informacje dotyczące wprowadzania i zmian informacji		
20	Data wprowadzenia informacji	
21	Data ostatniej zmiany informacji	
22	Imię i nazwisko osoby dokonującej wpisu do rejestru	

Objaśnienia:

1) Zgodne z krajowym rejestrem urzędowym podziału terytorialnego kraju, o którym mowa w ustawie z dnia 29 czerwca 1995 r. o statystyce publicznej (Dz. U. z 2012 r. poz. 591 oraz z 2013 r. poz. 2), zwanym dalej „rejestrem TERYT”.

2) Należy podać rodzaj gminy: miejska, wiejska, miejsko-wiejska, zgodnie z rejestrem TERYT.

3) Należy podać numer działki ewidencyjnej faktycznego miejsca występowania azbestu.

4) Należy podać numer obrębu ewidencyjnego faktycznego miejsca występowania azbestu.

5) Należy podać rodzaj zabudowy: budynek mieszkalny, budynek gospodarczy, budynek przemysłowy, budynek mieszkalno-gospodarczy, inny.

6) Przy określaniu rodzaju wyrobu zawierającego azbest należy stosować następującą klasyfikację:

- płyty azbestowo-cementowe płaskie stosowane w budownictwie,
- płyty azbestowo-cementowe faliste stosowane w budownictwie,
- rury i złącza azbestowo-cementowe,
- rury i złącza azbestowo-cementowe pozostawione w ziemi,
- izolacje natryskowe wykonane środkami zawierającymi w swoim składzie azbest,
- wyroby cierne azbestowo-kauczukowe,
- przędza specjalna, w tym włókna azbestowe obrobione,
- szczeliwa azbestowe,
- taśmy tkane i plecione, sznury i sznurki,
- wyroby azbestowo-kauczukowe, z wyjątkiem wyrobów ciernych,
- papier, tektura,
- drogi zabezpieczone (drogi utwardzone odpadami zawierającymi azbest przed dniem wejścia w życie ustawy z dnia 19 czerwca 1997 r. o zakazie stosowania wyrobów zawierających azbest (Dz. U. z 2004 r. Nr 3, poz. 20, z późn. zm.), po

- trwałym zabezpieczeniu przed emisją włókien azbestu),
- drogi utwardzone odpadami zawierającymi azbest przed dniem wejścia w życie ustawy z dnia 19 czerwca 1997 r. o zakazie stosowania wyrobów zawierających azbest, które nie zostały zabezpieczone trwale przed emisją włókien azbestu,
 - inne wyroby zawierające azbest, oddzielnie niewymienione, w tym papier i tektura; podać jakie.
- 7) Ilość wyrobu należy podać w jednostce właściwej dla danego wyrobu (kg, m², m³, m, km).
- 8) Ilość odpadu należy podać w jednostce właściwej dla danego odpadu (kg).
- 9) Określony na podstawie oceny stanu i możliwości bezpiecznego użytkowania wyrobów zawierających azbest, o której mowa w § 4 ust. 2 rozporządzenia Ministra Gospodarki, Pracy i Polityki Społecznej z dnia 2 kwietnia 2004 r. w sprawie sposobów i warunków bezpiecznego użytkowania i usuwania wyrobów zawierających azbest (Dz. U. Nr 71, poz. 649, z późn. zm.).

Załącznik 5. Karta ewidencji odpadu

KARTA EWIDENCJI ODPADÓW ^{1),2)}										Nr karty	Rok kalendarzowy				
Kod odpadu ³⁾															
Rodzaj odpadu ³⁾															
Procentowa zawartość PCB w odpadzie ⁴⁾															
Posiadacz odpadów ⁵⁾															
Nr rejestrowy ⁶⁾			NIP ⁷⁾			REGON ⁷⁾									
Adres posiadacza odpadów ⁹⁾															
Województwo		Gmina		Miejscowość		Telefon służbowy		E-mail							
Ulica		Nr domu		Nr lokalu		Kod pocztowy									
Miejsce prowadzenia działalności ⁹⁾															
Województwo		Gmina		Miejscowość		Telefon służbowy		E-mail							
Ulica		Nr domu		Nr lokalu		Kod pocztowy									
Działalność w zakresie: ¹⁰⁾										W <input type="checkbox"/>	Zb <input type="checkbox"/>	Od <input type="checkbox"/>	Un <input type="checkbox"/>	Ok <input type="checkbox"/>	
										Gospodarowanie odpadami					
Miesiąc	Masa wytworzonych odpadów [Mg] ^{11),12)}		Masa odebranych odpadów komunalnych [Mg] ^{11),13)}	Masa odpadów wydobytych ze składowiska [Mg] ¹¹⁾	Odpady przyjęte przez posiadacza odpadów		We własnym zakresie			Odpady przekazane		Imię i nazwisko osoby sporządzającej			
	w związku z eksploatacją instalacji	poza instalacją			Masa [Mg] ¹¹⁾	Nr karty przekazania odpadu ¹⁴⁾	Masa [Mg] ¹¹⁾	R,D ¹⁵⁾	Sposób gospodarowania ¹⁶⁾	Masa [Mg] ¹¹⁾	Nr karty przekazania odpadu ¹⁷⁾				

Objaśnienia:

- 1) Nie dotyczy komunalnych osadów ściekowych stosowanych w celach, o których mowa w art. 96 ust. 1 ustawy z dnia 14 grudnia 2012 r. o odpadach, prowadzącego zakład przetwarzania, o którym mowa w ustawie z dnia 29 lipca 2005 r. o zużytych sprzęcie elektrycznym i elektronicznym (Dz. U. z 2013 r. poz. 1155, z późn. zm.), w zakresie odpadów powstałych w wyniku demontażu zużytego sprzętu elektrycznego i elektronicznego oraz prowadzącego stację demontażu i prowadzącego punkt zbierania pojazdów, o których mowa w ustawie z dnia 20 stycznia 2005 r. o recyklingu pojazdów wycofanych z eksploatacji (Dz. U. z 2013 r. poz. 1162, z późn. zm.), w zakresie gospodarowania pojazdami wycofanymi z eksploatacji oraz sprzedawcy odpadów i pośrednika w obrocie odpadami. W przypadku odpadów komunalnych do wypełnienia karty ewidencji odpadów jest obowiązany podmiot, który uzyskał wpis do rejestru określonego w art. 9 b ustawy z dnia 13 września 1996 r. o utrzymaniu czystości i porządku w gminach.
- 2) W przypadku wytwarzania, zbierania, przetwarzania odpadów należy sporządzać osobną kartę ewidencji odpadów dla każdego miejsca prowadzenia działalności. W przypadku usług, o których mowa w art. 3 ust. 1 pkt 32 ustawy z dnia 14 grudnia 2012 r. o odpadach, kartę należy sporządzić dla danego rodzaju odpadu dla wszystkich świadczonych usług z terenu danego województwa. W przypadku odbierania odpadów komunalnych należy sporządzić osobno kartę dla każdej gminy, z terenu której odpady komunalne są odbierane.
- 3) Zgodnie z katalogiem odpadów określonym w przepisach wydanych na podstawie art. 4 ust. 3 ustawy z dnia 14 grudnia 2012 r. o odpadach.
- 4) Dotyczy działalności w zakresie unieszkodliwiania PCB.
- 5) Podać imię i nazwisko lub nazwę posiadacza odpadów. W przypadku odbierania odpadów komunalnych posiadaczem obowiązany do wypełnienia karty ewidencji odpadów jest podmiot, który uzyskał wpis do rejestru określonego w art. 9b ustawy z dnia 13 września 1996 r. o utrzymaniu czystości i porządku w gminach.
- 6) Podać numer rejestrowy, o którym mowa w art. 54 ust. 1 ustawy z dnia 14 grudnia 2012 r. o odpadach.
- 7) O ile posiada.
- 8) Podać adres zamieszkania lub siedziby posiadacza odpadów.
- 9) Podać adres miejsca prowadzenia działalności. W przypadku prowadzenia działalności w zakresie obiektów liniowych, o których mowa w art. 3 pkt 3a ustawy z dnia 7 lipca 1994 r. – Prawo budowlane, oraz w przypadku wykonywania usług, o których mowa w art. 3 ust. 1 pkt 32 ustawy z dnia 14 grudnia 2012 r. o odpadach, należy wpisać nazwę województwa i gminy, na terenie których są wytwarzane odpady w związku z prowadzeniem działalności w zakresie ww. obiektów liniowych lub świadczeniem ww. usług. W przypadku podmiotu, który uzyskał wpis do rejestru określonego w art. 9b ustawy z dnia 13 września 1996 r. o utrzymaniu czystości i porządku w gminach, należy podać nazwę województwa i gminy.
- 10) Zaznaczyć symbolem X właściwy kwadrat: W – wytwarzanie odpadów, Zb – zbieranie odpadów, Od – odzysk, Un – unieszkodliwianie, Ok – odbieranie odpadów komunalnych.
- 11) Podać masę odpadów z dokładnością do trzeciego miejsca po przecinku dla odpadów niebezpiecznych oraz innych niż niebezpieczne. W przypadku gdy masa odpadów jest mniejsza niż 1 kg, należy podać masę w zaokrągleniu do 1 kg.
- 12) Nie dotyczy odpadów komunalnych.
- 13) Wypełnia podmiot, który uzyskał wpis do rejestru określonego w art. 9b ustawy z dnia 13 września 1996 r. o utrzymaniu czystości i porządku w gminach.
- 14) Podać numer karty przekazania odpadów, na podstawie której odpad został przyjęty. W przypadku przywozu odpadów na terytorium kraju należy wpisać – „Przywóz do RP”. W przypadku przyjmowania odpadów z innego miejsca prowadzenia działalności danego posiadacza odpadów, należy wskazać to miejsce, podając – nazwę województwa, nazwę miejscowości, ulicę, nr domu i lokalu. W przypadku przyjmowania odpadów od posiadacza zwolnionego z obowiązku prowadzenia ewidencji odpadów, należy wpisać – „Z”.
- 15) Symbole R określają procesy odzysku zgodnie z załącznikiem nr 1 do ustawy z dnia 14 grudnia 2012 r. o odpadach. Symbole D określają procesy unieszkodliwiania odpadów zgodnie z załącznikiem nr 2 do ustawy z dnia 14 grudnia 2012 r. o odpadach.
- 16) Wpisać „Rec” – w przypadku gdy odpady są poddawane recyklingowi w rozumieniu art. 3 ust. 1 pkt 23 ustawy z dnia 14 grudnia 2012 r. o odpadach. Wpisać „Wtn” – w przypadku wypełniania terenów niekorzystnie przekształconych, rozumianego jako proces odzysku rodzajów odpadów, o których mowa w przepisach wydanych na podstawie art. 30 ust. 5 ustawy z dnia 14 grudnia 2012 r. o odpadach. Wpisać „Ppu” – w przypadku przygotowania do ponownego użycia w rozumieniu art. 3 ust. 1 pkt 22 ustawy z dnia 14 grudnia 2012 r. o odpadach. W pozostałych przypadkach rubryka pozostaje pusta.
- 17) Podać numer karty przekazania odpadów, na podstawie której odpad został przekazany innemu posiadaczowi odpadów. W przypadku wywozu odpadów poza terytorium kraju należy wpisać – „Wywóz poza RP”. W przypadku przekazania odpadów osobom fizycznym lub jednostkom organizacyjnym niebędącym przedsiębiorcami do wykorzystania na własne potrzeby zgodnie z przepisami wydanymi na podstawie art. 27 ust. 10 ustawy z dnia 14 grudnia 2012 r. o odpadach, należy wpisać – „Przekazane os. fiz.”. W przypadku przekazywania odpadów innemu posiadaczowi odpadów zwolnionemu z obowiązku prowadzenia ewidencji odpadów, należy wpisać – „Z”. W przypadku przekazywania do innego miejsca prowadzenia działalności danego posiadacza odpadów, należy wskazać to miejsce, podając – nazwę województwa, nazwę miejscowości, ulicę, nr domu i lokalu.

Załącznik 6. Karta przekazania odpadu

KARTA PRZEKAZANIA ODPADÓW				Nr karty ¹⁾		Rok kalendarzowy	
Nazwa i adres posiadacza odpadów, który przekazuje odpad ^{3),3)}		Nazwa i adres posiadacza odpadów transportującego odpad ^{2),3),3)}		Nazwa i adres posiadacza odpadów, który przyjmuje odpad ^{4),8)}			
Miejsce prowadzenia działalności ⁷⁾				Miejsce prowadzenia działalności ⁷⁾			
Nr rejestrowy ⁹⁾		Nr rejestrowy ^{3),9)}		Nr rejestrowy ⁹⁾			
NIP ⁹⁾		NIP ^{9),9)}		NIP ⁹⁾		REGON ⁹⁾	
REGON ⁹⁾		REGON ^{9),9)}		REGON ⁹⁾		REGON ⁹⁾	
Posiadacz odpadów, któremu należy przekazać odpad ¹⁰⁾							
Rodzaj procesu przetwarzania, któremu powinien zostać poddany odpad ¹¹⁾		TAK <input type="checkbox"/>		NIE <input type="checkbox"/>			
Wnioskuję o wydanie dokumentu potwierdzającego unieszkodliwienie zakaźnych odpadów medycznych lub zakaźnych odpadów weterynaryjnych ¹²⁾							
Kod odpadu ¹³⁾		Rodzaj odpadu ¹³⁾					
Data/miesiąc ^{14),15)}		Masa przekazanych odpadów [Mg] ¹⁶⁾		Numer rejestracyjny pojazdu, przyczepy lub naczepy ^{2),17)}		Numer certyfikatu oraz numery pojemników ¹⁸⁾	
Potwierdzam przekazanie odpadu		Potwierdzam przyjęcie odpadów do transportu i wykonanie usługi transportu ^{4),9)}		Potwierdzam przyjęcie odpadu			
data, pieczęć ¹⁹⁾ i podpis		data, pieczęć ¹⁹⁾ i podpis		data, pieczęć ¹⁹⁾ i podpis			

Objaśnienia:

- Numer jest nadawany przez posiadacza odpadów, który przekazuje odpad.
- Podać imię i nazwisko lub nazwę podmiotu oraz adres zamieszkania lub siedziby.
- W przypadku odpadów komunalnych do wypełnienia karty przekazania odpadów jest obowiązany podmiot, który uzyskał wpis do rejestru określonego w art. 9b ustawy z dnia 13 września 1996 r. o utrzymaniu czystości i porządku w gminach (Dz. U. z 2013 r. poz. 1399, z późn. zm.). Kartę przekazania odpadów należy wypełnić osobno dla każdej gminy, z której odpady są odbierane.
- Dotyczy posiadacza odpadów transportującego odpady.
- W przypadku gdy odpad jest transportowany kolejno przez dwóch lub więcej prowadzących działalność w zakresie transportu odpadów, w oznaczonych rubrykach należy podać wymagane dane i podpisy wszystkich transportujących odpad z zachowaniem kolejności transportowania odpadu.
- W przypadku władających powierzchnią ziemi, na której komunalne osady ściekowe są stosowane zgodnie z art. 71 i art. 96 ustawy z dnia 14 grudnia 2012 r. o odpadach (Dz. U. z 2013 r. poz. 21, z późn. zm.), należy podać imię i nazwisko oraz adres zamieszkania.
- Podać adres miejsca prowadzenia działalności. W przypadku prowadzenia działalności w zakresie obiektów liniowych, o których mowa w art. 3 pkt 3a ustawy z dnia 7 lipca 1994 r. – Prawo budowlane (Dz. U. z 2013 r. poz. 1409, z późn. zm.), oraz w przypadku wykonywania usług, o których mowa w art. 3 ust. 1 pkt 32 ustawy z dnia 14 grudnia 2012 r. o odpadach, należy wpisać nazwę województwa i gminy, na terenie których są wytwarzane odpady w związku z prowadzoną działalnością w zakresie ww. obiektów liniowych lub świadczeniem ww. usług. W przypadku podmiotu, który uzyskał wpis do rejestru określonego w art. 9b ustawy z dnia 13 września 1996 r. o utrzymaniu czystości i porządku w gminach, należy podać nazwę województwa i gminy.
- O ile dotyczy. Podać numer rejestrowy, o którym mowa w art. 54 ust. 1 ustawy z dnia 14 grudnia 2012 r. o odpadach.
- O ile posiada.
- Podać imię i nazwisko lub nazwę oraz adres, pod który należy dostarczyć odpad.
- Dotyczy stacji demontażu w przypadku przekazywania odpadów powstałych w wyniku demontażu pojazdów wycofanych z eksploatacji innemu posiadaczowi odpadów oraz zarządzającego składowiskiem odpadów niebezpiecznych przeznaczonym do czasowego składowania odpadów rtęci metalicznej przekazującego te odpady do dalszego unieszkodliwienia, należy podać symbol R lub D. Symbole R określają procesy odzysku zgodnie z załącznikiem nr 1 do ustawy z dnia 14 grudnia 2012 r. o odpadach. Symbole D określają procesy unieszkodliwiania odpadów zgodnie z załącznikiem nr 2 do ustawy z dnia 14 grudnia 2012 r. o odpadach.
- Dotyczy wyłącznie wytwórcy zakaźnych odpadów medycznych lub zakaźnych odpadów weterynaryjnych przekazującego te odpady do unieszkodliwienia w spalarni odpadów. W przypadku gdy wytwórca zakaźnych odpadów medycznych lub zakaźnych odpadów weterynaryjnych przekazuje odpady zbierającemu, który uzyskał zezwolenie, o którym mowa w art. 23 ust. 4 ustawy z dnia 14 grudnia 2012 r. o odpadach, należy sporządzić osobny wniosek o wydanie dokumentu potwierdzającego unieszkodliwienie i przekazać go do spalarni odpadów.
- Zgodnie z katalogiem odpadów określonym w przepisach wydanych na podstawie art. 4 ust. 3 ustawy z dnia 14 grudnia 2012 r. o odpadach.
- W przypadku odpadów niebezpiecznych podać każdą datę przekazania odpadu.
- Karta może być stosowana jako jednorazowa karta przekazania odpadów lub jako zbiorcza karta przekazania odpadów obejmująca odpad danego rodzaju przekazywany łącznie w czasie jednego miesiąca kalendarzowego, za pośrednictwem tego samego transportującego odpady, temu samemu posiadaczowi odpadów.
- Podać masę odpadów z dokładnością do trzeciego miejsca po przecinku dla odpadów niebezpiecznych oraz innych niż niebezpieczne. W przypadku gdy masa odpadów jest mniejsza niż 1 kg, należy podać masę w zaokrągleniu do 1 kg.
- Dotyczy odpadów niebezpiecznych.
- W przypadku posiadacza odpadów przekazującego odpady rtęci metalicznej do czasowego składowania na składowisku odpadów niebezpiecznych przeznaczonym do czasowego składowania odpadów rtęci metalicznej oraz w przypadku zarządzającego składowiskiem odpadów niebezpiecznych przeznaczonym do czasowego składowania odpadów rtęci metalicznej przekazującego te odpady do dalszego unieszkodliwienia, należy podać numer certyfikatu oraz numery pojemników.
- Nie dotyczy dokumentu opatrzonego bezpiecznym podpisem elektronicznym.

Załącznik 7. Szczegółowe zestawienie wyników inwentaryzacji

Lp.	Miejscowość	Ulica	Nr	Nr obrębu	Nr działki ew.	Typ płyt	Stan płyt	Ilość m ²	Typ własności
1	Biała Niżna		2	121004_2.0008	1260/5	2	3	298	Osoba fizyczna
2	Biała Niżna		6	121004_2.0008	1257	2	3	226	Osoba fizyczna
3	Biała Niżna		7	121004_2.0008	1256/1	2	3	209	Osoba fizyczna
4	Biała Niżna		7	121004_2.0008	1256/1	2	3	204	Osoba fizyczna
5	Biała Niżna		10	121004_2.0008	1244	2	3	458	Osoba fizyczna
6	Biała Niżna		11	121004_2.0008	1245/2	2	3	191	Osoba fizyczna
7	Biała Niżna		18	121004_2.0008	1235/3	2	3	96	Osoba fizyczna
8	Biała Niżna		18	121004_2.0008	1235/3	2	3	223	Osoba fizyczna
9	Biała Niżna		20	121004_2.0008	1233/1	2	3	175	Osoba fizyczna
10	Biała Niżna		21	121004_2.0008	1231	2	3	72	Osoba fizyczna
11	Biała Niżna		23	121004_2.0008	1228	2	3	92	Osoba fizyczna
12	Biała Niżna		27	121004_2.0008	1206/5	2	3	11	Osoba fizyczna
13	Biała Niżna		33	121004_2.0008	1201/1	2	3	375	Osoba fizyczna
14	Biała Niżna		35	121004_2.0008	1184	2	3	518	Osoba fizyczna
15	Biała Niżna		35	121004_2.0008	1184	2	3	57	Osoba fizyczna
16	Biała Niżna		35	121004_2.0008	1184	2	3	85	Osoba fizyczna
17	Biała Niżna		35	121004_2.0008	1184	2	3	99	Osoba fizyczna
18	Biała Niżna		36	121004_2.0008	1180/1	1	3	157	Osoba fizyczna
19	Biała Niżna		37	121004_2.0008	1183	2	3	51	Osoba fizyczna
20	Biała Niżna		44	121004_2.0008	1346/1	2	3	77	Osoba fizyczna
21	Biała Niżna		44	121004_2.0008	1346/4	2	3	30	Osoba fizyczna
22	Biała Niżna		44	121004_2.0008	1346/4	2	3	240	Osoba fizyczna
23	Biała Niżna		47	121004_2.0008	1336/1	2	3	286	Osoba fizyczna
24	Biała Niżna		47	121004_2.0008	1336/1	2	3	62	Osoba fizyczna
25	Biała Niżna		48	121004_2.0008	1334	2	3	38	Osoba fizyczna
26	Biała Niżna		48	121004_2.0008	1334	2	3	165	Osoba fizyczna
27	Biała Niżna		49	121004_2.0008	1327/1	2	3	233	Osoba fizyczna
28	Biała Niżna		50	121004_2.0008	1337	2	3	264	Osoba fizyczna
29	Biała Niżna		53	121004_2.0008	1332/2	2	3	79	Osoba fizyczna
30	Biała Niżna		53	121004_2.0008	1332/1	2	3	147	Osoba fizyczna
31	Biała Niżna		54	121004_2.0008	1317	2	3	140	Osoba fizyczna
32	Biała Niżna		57	121004_2.0008	1314	2	3	215	Osoba fizyczna
33	Biała Niżna		57	121004_2.0008	1314	2	3	85	Osoba fizyczna
34	Biała Niżna		61	121004_2.0008	1296/2	2	3	140	Osoba fizyczna
35	Biała Niżna		69	121004_2.0008	561/6	2	3	167	Osoba fizyczna
36	Biała Niżna		74	121004_2.0008	502	2	3	192	Osoba fizyczna
37	Biała Niżna		75	121004_2.0008	539/1	2	3	161	Osoba fizyczna
38	Biała Niżna		80	121004_2.0008	530	2	3	291	Osoba fizyczna
39	Biała Niżna		82	121004_2.0008	489	2	3	22	Osoba fizyczna
40	Biała Niżna		86	121004_2.0008	478/9	2	3	270	Osoba fizyczna
41	Biała Niżna		86	121004_2.0008	478/9	2	3	30	Osoba fizyczna
42	Biała Niżna		95	121004_2.0008	450/9	2	3	21	Osoba fizyczna
43	Biała Niżna		95	121004_2.0008	450/3	2	3	21	Osoba fizyczna
44	Biała Niżna		96	121004_2.0008	2561	2	3	226	Osoba fizyczna
45	Biała Niżna		99	121004_2.0008	444/4	2	3	64	Osoba fizyczna

Lp.	Miejscowość	Ulica	Nr	Nr obrębu	Nr działki ew.	Typ płyt	Stan płyt	Ilość m ²	Typ własności
46	Biała Niżna		101	121004_2.0008	455/1	2	3	8	Osoba fizyczna
47	Biała Niżna		103	121004_2.0008	440/8	2	3	52	Osoba fizyczna
48	Biała Niżna		109	121004_2.0008	240	2	3	161	Osoba fizyczna
49	Biała Niżna		112	121004_2.0008	211/8	2	3	187	Osoba fizyczna
50	Biała Niżna		119	121004_2.0008	293/1	2	3	208	Osoba fizyczna
51	Biała Niżna		119	121004_2.0008	293/1	2	3	211	Osoba fizyczna
52	Biała Niżna		124	121004_2.0008	312	2	3	427	Osoba fizyczna
53	Biała Niżna		129	121004_2.0008	376	2	3	192	Osoba fizyczna
54	Biała Niżna		130	121004_2.0008	384/3	2	3	320	Osoba fizyczna
55	Biała Niżna		135	121004_2.0008	391	2	3	96	Osoba fizyczna
56	Biała Niżna		136	121004_2.0008	392/2	2	3	188	Osoba fizyczna
57	Biała Niżna		136	121004_2.0008	392/2	2	3	43	Osoba fizyczna
58	Biała Niżna		136	121004_2.0008	392/2	2	3	18	Osoba fizyczna
59	Biała Niżna		139	121004_2.0008	883/4	2	3	153	Osoba fizyczna
60	Biała Niżna		139	121004_2.0008	883/4	2	3	321	Osoba fizyczna
61	Biała Niżna		140	121004_2.0008	884/4	2	3	22	Osoba fizyczna
62	Biała Niżna		144	121004_2.0008	904/3	2	3	38	Osoba fizyczna
63	Biała Niżna		145	121004_2.0008	429/3	2	3	167	Osoba fizyczna
64	Biała Niżna		151	121004_2.0008	968	2	3	191	Osoba fizyczna
65	Biała Niżna		153	121004_2.0008	949/5	2	3	36	Osoba fizyczna
66	Biała Niżna		157	121004_2.0008	999/2	2	3	202	Osoba fizyczna
67	Biała Niżna		158	121004_2.0008	1002/2	2	3	231	Osoba fizyczna
68	Biała Niżna		160	121004_2.0008	1005/4	2	3	191	Osoba fizyczna
69	Biała Niżna		161	121004_2.0008	1023/4	2	3	40	Osoba fizyczna
70	Biała Niżna		163	121004_2.0008	1041	2	3	304	Osoba fizyczna
71	Biała Niżna		164	121004_2.0008	1051/4	2	3	45	Osoba fizyczna
72	Biała Niżna		164	121004_2.0008	1051/4	2	3	130	Osoba fizyczna
73	Biała Niżna		166	121004_2.0008	1058/1	2	3	132	Osoba fizyczna
74	Biała Niżna		166	121004_2.0008	1058/1	2	3	74	Osoba fizyczna
75	Biała Niżna		170	121004_2.0008	1055	2	3	163	Osoba fizyczna
76	Biała Niżna		175	121004_2.0008	1097	2	3	208	Osoba fizyczna
77	Biała Niżna		177	121004_2.0008	1083/1	2	3	173	Osoba fizyczna
78	Biała Niżna		179	121004_2.0008	1091	2	3	171	Osoba fizyczna
79	Biała Niżna		192	121004_2.0008	2371/1	2	3	12	Osoba fizyczna
80	Biała Niżna		198	121004_2.0008	2383/5	2	3	181	Osoba fizyczna
81	Biała Niżna		205	121004_2.0008	2070/1	2	3	247	Osoba fizyczna
82	Biała Niżna		208	121004_2.0008	1993	2	3	232	Osoba fizyczna
83	Biała Niżna		208	121004_2.0008	1993	2	3	173	Osoba fizyczna
84	Biała Niżna		209	121004_2.0008	1991/1	2	3	154	Osoba fizyczna
85	Biała Niżna		212	121004_2.0008	1971	2	3	27	Osoba fizyczna
86	Biała Niżna		214	121004_2.0008	1972/5	1	3	123	Osoba fizyczna
87	Biała Niżna		214	121004_2.0008	1972/5	2	3	313	Osoba fizyczna
88	Biała Niżna		218	121004_2.0008	620	2	3	552	Osoba fizyczna
89	Biała Niżna		221	121004_2.0008	744	2	3	36	Osoba fizyczna
90	Biała Niżna		229	121004_2.0008	790	1	3	202	Osoba fizyczna
91	Biała Niżna		231	121004_2.0008	784/1	2	3	235	Osoba fizyczna
92	Biała Niżna		231	121004_2.0008	784/1	2	3	35	Osoba fizyczna

Lp.	Miejscowość	Ulica	Nr	Nr obrębu	Nr działki ew.	Typ płyt	Stan płyt	Ilość m ²	Typ własności
93	Biała Niżna		231	121004_2.0008	784/1	2	3	20	Osoba fizyczna
94	Biała Niżna		232	121004_2.0008	799	1	3	151	Osoba fizyczna
95	Biała Niżna		238	121004_2.0008	803	2	3	177	Osoba fizyczna
96	Biała Niżna		239	121004_2.0008	815/1	2	3	209	Osoba fizyczna
97	Biała Niżna		242	121004_2.0008	813/2	1	3	171	Osoba fizyczna
98	Biała Niżna		250	121004_2.0008	854/1	2	3	137	Osoba fizyczna
99	Biała Niżna		251	121004_2.0008	841/3	2	3	79	Osoba fizyczna
100	Biała Niżna		252	121004_2.0008	833/4	2	3	171	Osoba fizyczna
101	Biała Niżna		268	121004_2.0008	699/3	2	3	14	Osoba fizyczna
102	Biała Niżna		275	121004_2.0008	659/10	2	3	112	Osoba fizyczna
103	Biała Niżna		275	121004_2.0008	661	2	3	161	Osoba fizyczna
104	Biała Niżna		276	121004_2.0008	657	2	3	31	Osoba fizyczna
105	Biała Niżna		277	121004_2.0008	655	2	3	107	Osoba fizyczna
106	Biała Niżna		278	121004_2.0008	654/4	2	3	321	Osoba fizyczna
107	Biała Niżna		278	121004_2.0008	653/6	2	3	51	Osoba fizyczna
108	Biała Niżna		280	121004_2.0008	651/19	2	3	252	Osoba fizyczna
109	Biała Niżna		286	121004_2.0008	626	2	3	37	Osoba fizyczna
110	Biała Niżna		286	121004_2.0008	626	2	3	233	Osoba fizyczna
111	Biała Niżna		288	121004_2.0008	623/6	1	3	150	Osoba fizyczna
112	Biała Niżna		294	121004_2.0008	606	2	3	17	Osoba fizyczna
113	Biała Niżna		299	121004_2.0008	2354/1	2	3	57	Osoba fizyczna
114	Biała Niżna		310	121004_2.0008	526/2	2	3	180	Osoba fizyczna
115	Biała Niżna		313	121004_2.0008	2530	2	3	171	Osoba fizyczna
116	Biała Niżna		313	121004_2.0008	2530	2	3	49	Osoba fizyczna
117	Biała Niżna		314	121004_2.0008	2347/3	2	3	130	Osoba fizyczna
118	Biała Niżna		319	121004_2.0008	869/6	2	3	95	Osoba fizyczna
119	Biała Niżna		319	121004_2.0008	869/7	2	3	229	Osoba fizyczna
120	Biała Niżna		322	121004_2.0008	621/1	2	3	71	Osoba fizyczna
121	Biała Niżna		322	121004_2.0008	525/2	2	3	115	Osoba fizyczna
122	Biała Niżna		334	121004_2.0008	1254/1	2	3	161	Osoba fizyczna
123	Biała Niżna		337	121004_2.0008	924/22	2	3	65	Osoba fizyczna
124	Biała Niżna		338	121004_2.0008	2352	2	3	117	Osoba fizyczna
125	Biała Niżna		346	121004_2.0008	1261	2	3	31	Osoba fizyczna
126	Biała Niżna		347	121004_2.0008	2373/11	2	3	154	Osoba fizyczna
127	Biała Niżna		347	121004_2.0008	2373/11	2	3	16	Osoba fizyczna
128	Biała Niżna		355	121004_2.0008	832	2	3	164	Osoba fizyczna
129	Biała Niżna		357	121004_2.0008	1057/3	1	3	88	Osoba fizyczna
130	Biała Niżna		367	121004_2.0008	2373/13	2	3	21	Osoba fizyczna
131	Biała Niżna		369	121004_2.0008	1930	2	3	192	Osoba fizyczna
132	Biała Niżna		375	121004_2.0008	2373/1	2	3	160	Osoba fizyczna
133	Biała Niżna		380	121004_2.0008	303/2	2	3	71	Osoba fizyczna
134	Biała Niżna		383	121004_2.0008	589/2	2	3	52	Osoba fizyczna
135	Biała Niżna		386	121004_2.0008	1180/2	2	3	170	Osoba fizyczna
136	Biała Niżna		391	121004_2.0008	1326/4	2	3	49	Osoba fizyczna
137	Biała Niżna		402	121004_2.0008	446/2	2	3	55	Osoba fizyczna
138	Biała Niżna		402	121004_2.0008	446/2	2	3	156	Osoba fizyczna
139	Biała Niżna		411	121004_2.0008	207/3	2	3	143	Osoba fizyczna

Lp.	Miejscowość	Ulica	Nr	Nr obrębu	Nr działki ew.	Typ płyt	Stan płyt	Ilość m ²	Typ własności
140	Biała Niżna		420	121004_2.0008	1326/6	2	3	16	Osoba fizyczna
141	Biała Niżna		421	121004_2.0008	1176/2	2	3	16	Osoba fizyczna
142	Biała Niżna		429	121004_2.0008	836	2	3	134	Osoba fizyczna
143	Biała Niżna		429	121004_2.0008	836	2	3	199	Osoba fizyczna
144	Biała Niżna		430	121004_2.0008	587/3	2	3	78	Osoba fizyczna
145	Biała Niżna		437	121004_2.0008	2296/2	2	3	260	Osoba fizyczna
146	Biała Niżna		438	121004_2.0008	1290/1	2	3	167	Osoba fizyczna
147	Biała Niżna		448	121004_2.0008	623/2	2	3	195	Osoba fizyczna
148	Biała Niżna		448	121004_2.0008	623/2	2	3	54	Osoba fizyczna
149	Biała Niżna		450	121004_2.0008	430/2	2	3	256	Osoba fizyczna
150	Biała Niżna		453	121004_2.0008	2054/2	2	3	188	Osoba fizyczna
151	Biała Niżna		457	121004_2.0008	651/11	2	3	199	Osoba fizyczna
152	Biała Niżna		462	121004_2.0008	885/12	2	3	256	Osoba fizyczna
153	Biała Niżna		468	121004_2.0008	519/1	2	3	488	Osoba fizyczna
154	Biała Niżna		468	121004_2.0008	519/1	2	3	1343	Osoba fizyczna
155	Biała Niżna		468	121004_2.0008	519/1	2	3	769	Osoba fizyczna
156	Biała Niżna		475	121004_2.0008	1258	2	3	225	Osoba fizyczna
157	Biała Niżna		484	121004_2.0008	433/2	2	3	146	Osoba fizyczna
158	Biała Niżna		487	121004_2.0008	1138/3	2	3	225	Osoba fizyczna
159	Biała Niżna		497	121004_2.0008	1051/6	2	3	216	Osoba fizyczna
160	Biała Niżna		497	121004_2.0008	1051/6	2	3	30	Osoba fizyczna
161	Biała Niżna		522	121004_2.0008	797	2	3	214	Osoba fizyczna
162	Biała Niżna		522	121004_2.0008	797	2	3	72	Osoba fizyczna
163	Biała Niżna		524	121004_2.0008	1241/2	2	3	198	Osoba fizyczna
164	Biała Niżna		526	121004_2.0008	652	2	3	25	Osoba fizyczna
165	Biała Niżna		530	121004_2.0008	444/2	2	3	34	Osoba fizyczna
166	Biała Niżna		534	121004_2.0008	440/10	2	3	187	Osoba fizyczna
167	Biała Niżna		538	121004_2.0008	381/1	2	3	148	Osoba fizyczna
168	Biała Niżna		547	121004_2.0008	2347/1	2	3	182	Osoba fizyczna
169	Biała Niżna		548	121004_2.0008	805/2	2	3	32	Osoba fizyczna
170	Biała Niżna		557	121004_2.0008	1316/4	2	3	7	Osoba fizyczna
171	Biała Niżna		557	121004_2.0008	1316/4	2	3	28	Osoba fizyczna
172	Biała Niżna		557	121004_2.0008	1316/4	2	3	52	Osoba fizyczna
173	Biała Niżna		559	121004_2.0008	2533/1	2	3	215	Osoba fizyczna
174	Biała Niżna		563	121004_2.0008	854/2	2	3	221	Osoba fizyczna
175	Biała Niżna		564	121004_2.0008	559/4	2	3	233	Osoba fizyczna
176	Biała Niżna		572	121004_2.0008	526/1	2	3	19	Osoba fizyczna
177	Biała Niżna		589	121004_2.0008	1999	2	3	10	Osoba fizyczna
178	Biała Niżna		599	121004_2.0008	1136	2	3	60	Osoba fizyczna
179	Biała Niżna		633	121004_2.0008	1290/5	2	3	24	Osoba fizyczna
180	Biała Niżna		665	121004_2.0008	480	2	3	99	Osoba fizyczna
181	Biała Niżna		672	121004_2.0008	2380/5	2	3	165	Osoba fizyczna
182	Biała Niżna		709	121004_2.0008	623/1	2	3	180	Osoba fizyczna
183	Biała Niżna		106A	121004_2.0008	12/4	2	3	366	Osoba fizyczna
184	Biała Niżna		127A	121004_2.0008	30	2	3	263	Osoba fizyczna
185	Biała Niżna		127A	121004_2.0008	30	2	3	174	Osoba fizyczna
186	Biała Niżna		327/1	121004_2.0008	2349	2	3	47	Osoba fizyczna

Lp.	Miejscowość	Ulica	Nr	Nr obrębu	Nr działki ew.	Typ płyt	Stan płyt	Ilość m ²	Typ własności
187	Biała Niżna		BN	121004_2.0008	257	2	3	335	Osoba fizyczna
188	Biała Niżna		BN	121004_2.0008	261/1	2	3	281	Osoba fizyczna
189	Biała Niżna		BN	121004_2.0008	261/1	2	3	85	Osoba fizyczna
190	Biała Niżna		BN	121004_2.0008	471/17	2	3	26	Osoba fizyczna
191	Biała Niżna		BN	121004_2.0008	471/15	2	3	458	Osoba fizyczna
192	Biała Niżna		BN	121004_2.0008	471/27	2	3	1191	Osoba fizyczna
193	Biała Niżna		BN	121004_2.0008	471/27	2	3	420	Osoba fizyczna
194	Biała Niżna		BN	121004_2.0008	469	2	3	102	Osoba fizyczna
195	Biała Niżna		BN	121004_2.0008	627/1	2	3	41	Osoba fizyczna
196	Biała Niżna		BN	121004_2.0008	1297	2	3	48	Osoba fizyczna
197	Biała Niżna		BN	121004_2.0008	848	2	3	61	Osoba fizyczna
198	Biała Niżna		BN	121004_2.0008	1202/2	2	3	72	Osoba fizyczna
199	Biała Niżna		BN	121004_2.0008	1202/2	2	3	276	Osoba fizyczna
200	Binczarowa		1	121004_2.0007	386/4	2	3	23	Osoba fizyczna
201	Binczarowa		1	121004_2.0007	386/4	2	3	150	Osoba fizyczna
202	Binczarowa		2	121004_2.0007	409/4	2	3	95	Osoba fizyczna
203	Binczarowa		2	121004_2.0007	407	2	3	10	Osoba fizyczna
204	Binczarowa		3	121004_2.0007	406/2	2	3	233	Osoba fizyczna
205	Binczarowa		4	121004_2.0007	381/1	2	3	130	Osoba fizyczna
206	Binczarowa		6	121004_2.0007	405/18	2	3	161	Osoba fizyczna
207	Binczarowa		6	121004_2.0007	405/18	2	3	112	Osoba fizyczna
208	Binczarowa		8	121004_2.0007	213/4	2	3	288	Osoba fizyczna
209	Binczarowa		9	121004_2.0007	212	2	3	98	Osoba fizyczna
210	Binczarowa		9	121004_2.0007	212	2	3	324	Osoba fizyczna
211	Binczarowa		9	121004_2.0007	212	2	3	123	Osoba fizyczna
212	Binczarowa		10	121004_2.0007	377	2	3	69	Osoba fizyczna
213	Binczarowa		10	121004_2.0007	377	2	3	45	Osoba fizyczna
214	Binczarowa		10	121004_2.0007	377	2	3	11	Osoba fizyczna
215	Binczarowa		11	121004_2.0007	376/1	2	3	39	Osoba fizyczna
216	Binczarowa		11	121004_2.0007	376/1	2	3	28	Osoba fizyczna
217	Binczarowa		14	121004_2.0007	379/5	2	3	349	Osoba fizyczna
218	Binczarowa		15	121004_2.0007	355/1	2	3	124	Osoba fizyczna
219	Binczarowa		18	121004_2.0007	350/3	2	3	80	Osoba fizyczna
220	Binczarowa		20	121004_2.0007	388	2	3	173	Osoba fizyczna
221	Binczarowa		20	121004_2.0007	388	2	3	153	Osoba fizyczna
222	Binczarowa		21	121004_2.0007	329/8	1	3	5	Osoba fizyczna
223	Binczarowa		22	121004_2.0007	348	2	3	396	Osoba fizyczna
224	Binczarowa		25	121004_2.0007	343	2	3	192	Osoba fizyczna
225	Binczarowa		25	121004_2.0007	343	2	3	276	Osoba fizyczna
226	Binczarowa		28	121004_2.0007	323/15	2	3	185	Osoba fizyczna
227	Binczarowa		29	121004_2.0007	322/6	2	3	182	Osoba fizyczna
228	Binczarowa		29	121004_2.0007	322/5	2	3	24	Osoba fizyczna
229	Binczarowa		30	121004_2.0007	338/4	2	3	198	Osoba fizyczna
230	Binczarowa		31	121004_2.0007	334/1	2	3	247	Osoba fizyczna
231	Binczarowa		31	121004_2.0007	335	2	3	150	Osoba fizyczna
232	Binczarowa		32	121004_2.0007	74/5	2	3	51	Osoba fizyczna
233	Binczarowa		33	121004_2.0007	75/4	1	3	332	Osoba fizyczna

Lp.	Miejscowość	Ulica	Nr	Nr obrębu	Nr działki ew.	Typ płyt	Stan płyt	Ilość m ²	Typ własności
234	Binczarowa		34	121004_2.0007	76	2	3	355	Osoba fizyczna
235	Binczarowa		34	121004_2.0007	76	2	3	178	Osoba fizyczna
236	Binczarowa		41	121004_2.0007	316/7	2	3	109	Osoba fizyczna
237	Binczarowa		41	121004_2.0007	316/7	2	3	66	Osoba fizyczna
238	Binczarowa		41	121004_2.0007	316/7	2	3	214	Osoba fizyczna
239	Binczarowa		41	121004_2.0007	316/7	1	3	187	Osoba fizyczna
240	Binczarowa		46	121004_2.0007	39/3	2	3	211	Osoba fizyczna
241	Binczarowa		47	121004_2.0007	41	2	3	301	Osoba fizyczna
242	Binczarowa		49	121004_2.0007	36	1	3	215	Osoba fizyczna
243	Binczarowa		49	121004_2.0007	36	2	3	263	Osoba fizyczna
244	Binczarowa		49	121004_2.0007	36	2	3	29	Osoba fizyczna
245	Binczarowa		51	121004_2.0007	180	2	3	71	Osoba fizyczna
246	Binczarowa		51	121004_2.0007	180	2	3	79	Osoba fizyczna
247	Binczarowa		51	121004_2.0007	180	2	3	15	Osoba fizyczna
248	Binczarowa		52	121004_2.0007	312	2	3	225	Osoba fizyczna
249	Binczarowa		52	121004_2.0007	312	2	3	375	Osoba fizyczna
250	Binczarowa		52	121004_2.0007	312	2	3	34	Osoba fizyczna
251	Binczarowa		53	121004_2.0007	283/1	2	3	64	Osoba fizyczna
252	Binczarowa		54	121004_2.0007	160/5	1	3	78	Osoba fizyczna
253	Binczarowa		55	121004_2.0007	311/1	2	3	59	Osoba fizyczna
254	Binczarowa		56	121004_2.0007	279/7	1	3	38	Osoba fizyczna
255	Binczarowa		56	121004_2.0007	279/10	2	3	9	Osoba fizyczna
256	Binczarowa		59	121004_2.0007	309/2	1	3	471	Osoba fizyczna
257	Binczarowa		63	121004_2.0007	57/8	2	3	426	Osoba fizyczna
258	Binczarowa		64	121004_2.0007	6/3	2	3	205	Osoba fizyczna
259	Binczarowa		65	121004_2.0007	11	2	3	369	Osoba fizyczna
260	Binczarowa		65	121004_2.0007	11	2	3	239	Osoba fizyczna
261	Binczarowa		65	121004_2.0007	9	2	3	206	Osoba fizyczna
262	Binczarowa		66	121004_2.0007	261/3	2	3	185	Osoba fizyczna
263	Binczarowa		68	121004_2.0007	265/1	1	3	107	Osoba fizyczna
264	Binczarowa		68	121004_2.0007	265/1	2	3	59	Osoba fizyczna
265	Binczarowa		68	121004_2.0007	265/1	2	3	136	Osoba fizyczna
266	Binczarowa		68	121004_2.0007	265/1	2	3	198	Osoba fizyczna
267	Binczarowa		71	121004_2.0007	255/5	2	3	277	Osoba fizyczna
268	Binczarowa		73	121004_2.0007	240/9	2	3	269	Osoba fizyczna
269	Binczarowa		74	121004_2.0007	239/7	2	3	40	Osoba fizyczna
270	Binczarowa		75	121004_2.0007	141/5	2	3	57	Osoba fizyczna
271	Binczarowa		77	121004_2.0007	126	2	3	369	Osoba fizyczna
272	Binczarowa		77	121004_2.0007	126	2	3	25	Osoba fizyczna
273	Binczarowa		78	121004_2.0007	241	2	3	266	Osoba fizyczna
274	Binczarowa		78	121004_2.0007	241	2	3	283	Osoba fizyczna
275	Binczarowa		82	121004_2.0007	441/42	2	3	163	Osoba fizyczna
276	Binczarowa		83	121004_2.0007	136	2	3	298	Osoba fizyczna
277	Binczarowa		83	121004_2.0007	136	2	3	115	Osoba fizyczna
278	Binczarowa		85	121004_2.0007	134/3	2	3	23	Osoba fizyczna
279	Binczarowa		85	121004_2.0007	134/3	2	3	61	Osoba fizyczna
280	Binczarowa		88	121004_2.0007	230/3	2	3	276	Osoba fizyczna

Lp.	Miejscowość	Ulica	Nr	Nr obrębu	Nr działki ew.	Typ płyt	Stan płyt	Ilość m ²	Typ własności
281	Binczarowa		89	121004_2.0007	137/1	2	3	184	Osoba fizyczna
282	Binczarowa		90	121004_2.0007	118/1	1	3	395	Osoba fizyczna
283	Binczarowa		93	121004_2.0007	114	2	3	206	Osoba fizyczna
284	Binczarowa		94	121004_2.0007	113/6	2	3	191	Osoba fizyczna
285	Binczarowa		97	121004_2.0007	313/1	2	3	311	Osoba fizyczna
286	Binczarowa		100	121004_2.0007	310	2	3	61	Osoba fizyczna
287	Binczarowa		101	121004_2.0007	119/3	2	3	8	Osoba fizyczna
288	Binczarowa		103	121004_2.0007	287	2	3	133	Osoba fizyczna
289	Binczarowa		104	121004_2.0007	77	2	3	140	Osoba fizyczna
290	Binczarowa		105	121004_2.0007	317	2	3	219	Osoba fizyczna
291	Binczarowa		105	121004_2.0007	317	2	3	233	Osoba fizyczna
292	Binczarowa		107	121004_2.0007	120/4	2	3	257	Osoba fizyczna
293	Binczarowa		107	121004_2.0007	120/4	1	3	143	Osoba fizyczna
294	Binczarowa		108	121004_2.0007	389	2	3	5	Osoba fizyczna
295	Binczarowa		110	121004_2.0007	382	2	3	132	Osoba fizyczna
296	Binczarowa		111	121004_2.0007	172	2	3	199	Osoba fizyczna
297	Binczarowa		112	121004_2.0007	374	2	3	88	Osoba fizyczna
298	Binczarowa		112	121004_2.0007	374	2	3	19	Osoba fizyczna
299	Binczarowa		113	121004_2.0007	174	2	3	91	Osoba fizyczna
300	Binczarowa		114	121004_2.0007	166	2	3	165	Osoba fizyczna
301	Binczarowa		114	121004_2.0007	166	2	3	49	Osoba fizyczna
302	Binczarowa		116	121004_2.0007	352	2	3	188	Osoba fizyczna
303	Binczarowa		116	121004_2.0007	352	2	3	168	Osoba fizyczna
304	Binczarowa		117	121004_2.0007	113/5	2	3	95	Osoba fizyczna
305	Binczarowa		118	121004_2.0007	352	2	3	19	Osoba fizyczna
306	Binczarowa		128	121004_2.0007	175	2	3	171	Osoba fizyczna
307	Binczarowa		128	121004_2.0007	175	2	3	12	Osoba fizyczna
308	Binczarowa		131	121004_2.0007	162/1	2	3	90	Osoba fizyczna
309	Binczarowa		134	121004_2.0007	178	2	3	88	Osoba fizyczna
310	Binczarowa		134	121004_2.0007	178	2	3	45	Osoba fizyczna
311	Binczarowa		140	121004_2.0007	322/1	2	3	212	Osoba fizyczna
312	Binczarowa		140	121004_2.0007	322/1	2	3	332	Osoba fizyczna
313	Binczarowa		141	121004_2.0007	371	2	3	122	Osoba fizyczna
314	Binczarowa		143	121004_2.0007	140/3	2	3	212	Osoba fizyczna
315	Binczarowa		145	121004_2.0007	353/1	2	3	75	Osoba fizyczna
316	Binczarowa		146	121004_2.0007	124/1	2	3	201	Osoba fizyczna
317	Binczarowa		146	121004_2.0007	124/1	2	3	137	Osoba fizyczna
318	Binczarowa		148	121004_2.0007	142/1	2	3	188	Osoba fizyczna
319	Binczarowa		149	121004_2.0007	60	2	3	192	Osoba fizyczna
320	Binczarowa		149	121004_2.0007	60	2	3	164	Osoba fizyczna
321	Binczarowa		149	121004_2.0007	60	2	3	58	Osoba fizyczna
322	Binczarowa		150	121004_2.0007	405/13	2	3	153	Osoba fizyczna
323	Binczarowa		150	121004_2.0007	405/13	2	3	63	Osoba fizyczna
324	Binczarowa		152	121004_2.0007	253/3	2	3	173	Osoba fizyczna
325	Binczarowa		153	121004_2.0007	264/4	2	3	212	Osoba fizyczna
326	Binczarowa		155	121004_2.0007	329/13	2	3	7	Osoba fizyczna
327	Binczarowa		159	121004_2.0007	129/2	2	3	165	Osoba fizyczna

Lp.	Miejscowość	Ulica	Nr	Nr obrębu	Nr działki ew.	Typ płyt	Stan płyt	Ilość m ²	Typ własności
328	Binczarowa		160	121004_2.0007	142/5	2	3	205	Osoba fizyczna
329	Binczarowa		165	121004_2.0007	158	2	3	197	Osoba fizyczna
330	Binczarowa		165	121004_2.0007	158	2	3	22	Osoba fizyczna
331	Binczarowa		169	121004_2.0007	130/15	2	3	148	Osoba fizyczna
332	Binczarowa		180	121004_2.0007	57/9	2	3	116	Osoba fizyczna
333	Binczarowa		180	121004_2.0007	57/9	2	3	293	Osoba fizyczna
334	Binczarowa		181	121004_2.0007	316/1	2	3	223	Osoba fizyczna
335	Binczarowa		188	121004_2.0007	167/2	2	3	22	Osoba fizyczna
336	Binczarowa		191	121004_2.0007	323/2	2	3	177	Osoba fizyczna
337	Binczarowa		191	121004_2.0007	323/2	2	3	18	Osoba fizyczna
338	Binczarowa		192	121004_2.0007	356/8	2	3	300	Osoba fizyczna
339	Binczarowa		193	121004_2.0007	351/1	2	3	177	Osoba fizyczna
340	Binczarowa		196	121004_2.0007	57/1	2	3	122	Osoba fizyczna
341	Binczarowa		205	121004_2.0007	327/13	2	3	378	Osoba fizyczna
342	Binczarowa		207	121004_2.0007	230/4	2	3	106	Osoba fizyczna
343	Binczarowa		207	121004_2.0007	230/4	2	3	141	Osoba fizyczna
344	Binczarowa		210	121004_2.0007	281/1	2	3	226	Osoba fizyczna
345	Binczarowa		210	121004_2.0007	281/1	2	3	158	Osoba fizyczna
346	Binczarowa		274	121004_2.0007	213/9	2	3	327	Osoba fizyczna
347	Binczarowa		281	121004_2.0007	426/2	2	3	44	Osoba fizyczna
348	Binczarowa		BN	121004_2.0007	53	2	3	164	Osoba fizyczna
349	Binczarowa		BN	121004_2.0007	110	2	3	153	Osoba fizyczna
350	Binczarowa		BN	121004_2.0007	372/9	2	3	16	Osoba fizyczna
351	Binczarowa		BN	121004_2.0007	372/9	2	3	28	Osoba fizyczna
352	Binczarowa		BN	121004_2.0007	256/1	2	3	175	Osoba fizyczna
353	Binczarowa		BN	121004_2.0007	143	2	3	221	Osoba fizyczna
354	Binczarowa		BN	121004_2.0007	143	2	3	124	Osoba fizyczna
355	Binczarowa		BN	121004_2.0007	143	2	3	407	Osoba fizyczna
356	Binczarowa		BN	121004_2.0007	262/1	2	3	173	Osoba fizyczna
357	Binczarowa		BN	121004_2.0007	261/1	2	3	194	Osoba fizyczna
358	Binczarowa		BN	121004_2.0007	184/5	2	3	197	Osoba fizyczna
359	Binczarowa		BN	121004_2.0007	284/1	2	3	209	Osoba fizyczna
360	Binczarowa		BN	121004_2.0007	284/1	2	3	205	Osoba fizyczna
361	Binczarowa		BN	121004_2.0007	302/2	2	3	129	Osoba fizyczna
362	Binczarowa		BN	121004_2.0007	330/5	2	3	219	Osoba fizyczna
363	Binczarowa		BN	121004_2.0007	385/1	2	3	248	Osoba fizyczna
364	Binczarowa		BN	121004_2.0007	401/1	2	3	171	Osoba fizyczna
365	Binczarowa		BN	121004_2.0007	401/1	2	3	68	Osoba fizyczna
366	Binczarowa		BN	121004_2.0007	401/1	2	3	98	Osoba fizyczna
367	Binczarowa		BN	121004_2.0007	422/2	2	3	12	Osoba fizyczna
368	Chodorowa		4	121004_2.0003	54	2	3	62	Osoba fizyczna
369	Chodorowa		6	121004_2.0003	29	2	3	35	Osoba fizyczna
370	Chodorowa		6	121004_2.0003	29	2	3	195	Osoba fizyczna
371	Chodorowa		6	121004_2.0003	28	2	3	389	Osoba fizyczna
372	Chodorowa		10	121004_2.0003	215	2	3	117	Osoba fizyczna
373	Chodorowa		10	121004_2.0003	215	2	3	190	Osoba fizyczna
374	Chodorowa		14	121004_2.0003	193/2	2	3	464	Osoba fizyczna

Lp.	Miejscowość	Ulica	Nr	Nr obrębu	Nr działki ew.	Typ płyt	Stan płyt	Ilość m ²	Typ własności
375	Chodorowa		16	121004_2.0003	228	2	3	201	Osoba fizyczna
376	Chodorowa		23	121004_2.0003	165/1	2	3	40	Osoba fizyczna
377	Chodorowa		25	121004_2.0003	176/2	2	3	291	Osoba fizyczna
378	Chodorowa		32	121004_2.0003	93	2	3	188	Osoba fizyczna
379	Chodorowa		32	121004_2.0003	66	2	3	88	Osoba fizyczna
380	Chodorowa		33	121004_2.0003	208	2	3	79	Osoba fizyczna
381	Chodorowa		35	121004_2.0003	210	2	3	177	Osoba fizyczna
382	Chodorowa		36	121004_2.0003	117	2	3	294	Osoba fizyczna
383	Chodorowa		36	121004_2.0003	117	2	3	23	Osoba fizyczna
384	Chodorowa		37	121004_2.0003	169	2	3	291	Osoba fizyczna
385	Chodorowa		40	121004_2.0003	170/1	2	3	28	Osoba fizyczna
386	Chodorowa		48	121004_2.0003	2	2	3	431	Osoba fizyczna
387	Chodorowa		50	121004_2.0003	91	2	3	72	Osoba fizyczna
388	Chodorowa		52	121004_2.0003	125/1	2	3	161	Osoba fizyczna
389	Chodorowa		53	121004_2.0003	125/2	2	3	195	Osoba fizyczna
390	Chodorowa		56	121004_2.0003	254/3	2	3	160	Osoba fizyczna
391	Chodorowa		57	121004_2.0003	118/1	2	3	58	Osoba fizyczna
392	Chodorowa		61	121004_2.0003	196/1	2	3	24	Osoba fizyczna
393	Chodorowa		61	121004_2.0003	196/1	2	3	15	Osoba fizyczna
394	Chodorowa		66	121004_2.0003	98/2	2	3	71	Osoba fizyczna
395	Cieniawa		1	121004_2.0002	928/2	2	3	32	Osoba fizyczna
396	Cieniawa		3	121004_2.0002	925/2	2	3	211	Osoba fizyczna
397	Cieniawa		5	121004_2.0002	1030	2	3	253	Osoba fizyczna
398	Cieniawa		7	121004_2.0002	1023/1	2	3	5	Osoba fizyczna
399	Cieniawa		9	121004_2.0002	699/4	2	3	293	Osoba fizyczna
400	Cieniawa		10	121004_2.0002	991	2	3	218	Osoba fizyczna
401	Cieniawa		11	121004_2.0002	900/7	2	3	264	Osoba fizyczna
402	Cieniawa		13	121004_2.0002	426	2	3	12	Osoba fizyczna
403	Cieniawa		15	121004_2.0002	562/2	2	3	192	Osoba fizyczna
404	Cieniawa		17	121004_2.0002	203/1	2	3	190	Osoba fizyczna
405	Cieniawa		19	121004_2.0002	1451/2	2	3	144	Osoba fizyczna
406	Cieniawa		21	121004_2.0002	904	2	3	98	Osoba fizyczna
407	Cieniawa		23	121004_2.0002	437/9	2	3	143	Osoba fizyczna
408	Cieniawa		25	121004_2.0002	350	2	3	201	Osoba fizyczna
409	Cieniawa		29	121004_2.0002	858/1	2	3	260	Osoba fizyczna
410	Cieniawa		30	121004_2.0002	1431/1	2	3	226	Osoba fizyczna
411	Cieniawa		32	121004_2.0002	1295	2	3	141	Osoba fizyczna
412	Cieniawa		33	121004_2.0002	219/2	2	3	366	Osoba fizyczna
413	Cieniawa		34	121004_2.0002	1366/2	2	3	109	Osoba fizyczna
414	Cieniawa		36	121004_2.0002	1465	2	3	38	Osoba fizyczna
415	Cieniawa		37	121004_2.0002	1254/1	1	3	205	Osoba fizyczna
416	Cieniawa		37	121004_2.0002	1254/1	2	3	252	Osoba fizyczna
417	Cieniawa		37	121004_2.0002	1254/1	2	3	48	Osoba fizyczna
418	Cieniawa		38	121004_2.0002	934/1	2	3	201	Osoba fizyczna
419	Cieniawa		38	121004_2.0002	934/1	2	3	33	Osoba fizyczna
420	Cieniawa		38	121004_2.0002	934/1	2	3	31	Osoba fizyczna
421	Cieniawa		39	121004_2.0002	1431/4	1	3	185	Osoba fizyczna

Lp.	Miejscowość	Ulica	Nr	Nr obrębu	Nr działki ew.	Typ płyt	Stan płyt	Ilość m ²	Typ własności
422	Cieniawa		43	121004_2.0002	1253	2	3	297	Osoba fizyczna
423	Cieniawa		43	121004_2.0002	1253	2	3	39	Osoba fizyczna
424	Cieniawa		50	121004_2.0002	635/4	2	3	409	Osoba fizyczna
425	Cieniawa		52	121004_2.0002	564	2	3	327	Osoba fizyczna
426	Cieniawa		56	121004_2.0002	929	2	3	26	Osoba fizyczna
427	Cieniawa		56	121004_2.0002	929	2	3	351	Osoba fizyczna
428	Cieniawa		57	121004_2.0002	755	2	3	168	Osoba fizyczna
429	Cieniawa		57	121004_2.0002	755	2	3	486	Osoba fizyczna
430	Cieniawa		58	121004_2.0002	1375/5	2	3	263	Osoba fizyczna
431	Cieniawa		58	121004_2.0002	1375/5	2	3	163	Osoba fizyczna
432	Cieniawa		59	121004_2.0002	654/3	2	3	120	Osoba fizyczna
433	Cieniawa		61	121004_2.0002	926	2	3	373	Osoba fizyczna
434	Cieniawa		62	121004_2.0002	1447/5	2	3	197	Osoba fizyczna
435	Cieniawa		63	121004_2.0002	844/5	2	3	178	Osoba fizyczna
436	Cieniawa		65	121004_2.0002	417/14	2	3	404	Osoba fizyczna
437	Cieniawa		65	121004_2.0002	417/14	2	3	112	Osoba fizyczna
438	Cieniawa		65	121004_2.0002	417/9	2	3	17	Osoba fizyczna
439	Cieniawa		68	121004_2.0002	1089/2	2	3	147	Osoba fizyczna
440	Cieniawa		68	121004_2.0002	1089/2	2	3	123	Osoba fizyczna
441	Cieniawa		70	121004_2.0002	412/8	2	3	404	Osoba fizyczna
442	Cieniawa		70	121004_2.0002	412/8	2	3	105	Osoba fizyczna
443	Cieniawa		74	121004_2.0002	946	2	3	247	Osoba fizyczna
444	Cieniawa		74	121004_2.0002	946	1	3	129	Osoba fizyczna
445	Cieniawa		75	121004_2.0002	430	2	3	75	Osoba fizyczna
446	Cieniawa		76	121004_2.0002	1232	2	3	103	Osoba fizyczna
447	Cieniawa		76	121004_2.0002	1232	2	3	40	Osoba fizyczna
448	Cieniawa		77	121004_2.0002	627/6	2	3	64	Osoba fizyczna
449	Cieniawa		77	121004_2.0002	627/6	2	3	361	Osoba fizyczna
450	Cieniawa		78	121004_2.0002	374	2	3	236	Osoba fizyczna
451	Cieniawa		79	121004_2.0002	909/1	2	3	31	Osoba fizyczna
452	Cieniawa		81	121004_2.0002	236	2	3	208	Osoba fizyczna
453	Cieniawa		82	121004_2.0002	1364	2	3	208	Osoba fizyczna
454	Cieniawa		83	121004_2.0002	529/3	2	3	371	Osoba fizyczna
455	Cieniawa		85	121004_2.0002	1003	2	3	177	Osoba fizyczna
456	Cieniawa		85	121004_2.0002	1003	2	3	21	Osoba fizyczna
457	Cieniawa		86	121004_2.0002	665/4	2	3	88	Osoba fizyczna
458	Cieniawa		86	121004_2.0002	665/4	2	3	22	Osoba fizyczna
459	Cieniawa		87	121004_2.0002	1242	2	3	242	Osoba fizyczna
460	Cieniawa		102	121004_2.0002	66/1	2	3	107	Osoba fizyczna
461	Cieniawa		102	121004_2.0002	66/1	2	3	13	Osoba fizyczna
462	Cieniawa		103	121004_2.0002	1356	2	3	178	Osoba fizyczna
463	Cieniawa		103	121004_2.0002	1356	2	3	127	Osoba fizyczna
464	Cieniawa		103	121004_2.0002	1356	1	3	83	Osoba fizyczna
465	Cieniawa		106	121004_2.0002	993/1	2	3	293	Osoba fizyczna
466	Cieniawa		107	121004_2.0002	1024/3	2	3	182	Osoba fizyczna
467	Cieniawa		110	121004_2.0002	65/6	2	3	153	Osoba fizyczna
468	Cieniawa		110	121004_2.0002	65/6	2	3	33	Osoba fizyczna

Lp.	Miejscowość	Ulica	Nr	Nr obrębu	Nr działki ew.	Typ płyt	Stan płyt	Ilość m ²	Typ własności
469	Cieniawa		112	121004_2.0002	1446	2	3	269	Osoba fizyczna
470	Cieniawa		114	121004_2.0002	557/2	2	3	311	Osoba fizyczna
471	Cieniawa		115	121004_2.0002	367	2	3	181	Osoba fizyczna
472	Cieniawa		116	121004_2.0002	438/3	2	3	16	Osoba fizyczna
473	Cieniawa		118	121004_2.0002	1380	2	3	259	Osoba fizyczna
474	Cieniawa		118	121004_2.0002	1380	2	3	146	Osoba fizyczna
475	Cieniawa		123	121004_2.0002	694/2	2	3	206	Osoba fizyczna
476	Cieniawa		129	121004_2.0002	998/3	2	3	96	Osoba fizyczna
477	Cieniawa		129	121004_2.0002	998/3	2	3	144	Osoba fizyczna
478	Cieniawa		129	121004_2.0002	998/3	2	3	20	Osoba fizyczna
479	Cieniawa		132	121004_2.0002	1014/1	2	3	15	Osoba fizyczna
480	Cieniawa		134	121004_2.0002	573/3	2	3	283	Osoba fizyczna
481	Cieniawa		138	121004_2.0002	364/9	2	3	192	Osoba fizyczna
482	Cieniawa		138	121004_2.0002	364/9	2	3	24	Osoba fizyczna
483	Cieniawa		141	121004_2.0002	6	2	3	74	Osoba fizyczna
484	Cieniawa		141	121004_2.0002	6	2	3	124	Osoba fizyczna
485	Cieniawa		141	121004_2.0002	6	2	3	92	Osoba fizyczna
486	Cieniawa		142	121004_2.0002	995/2	2	3	175	Osoba fizyczna
487	Cieniawa		143	121004_2.0002	964/2	1	3	283	Osoba fizyczna
488	Cieniawa		144	121004_2.0002	216	2	3	115	Osoba fizyczna
489	Cieniawa		144	121004_2.0002	216	2	3	100	Osoba fizyczna
490	Cieniawa		144	121004_2.0002	216	2	3	204	Osoba fizyczna
491	Cieniawa		145	121004_2.0002	660	2	3	250	Osoba fizyczna
492	Cieniawa		146	121004_2.0002	121/6	2	3	22	Osoba fizyczna
493	Cieniawa		147	121004_2.0002	1399/2	2	3	45	Osoba fizyczna
494	Cieniawa		147	121004_2.0002	1399/5	2	3	242	Osoba fizyczna
495	Cieniawa		147	121004_2.0002	1399/5	2	3	124	Osoba fizyczna
496	Cieniawa		148	121004_2.0002	854	2	3	168	Osoba fizyczna
497	Cieniawa		149	121004_2.0002	1361	2	3	30	Osoba fizyczna
498	Cieniawa		149	121004_2.0002	1361	2	3	76	Osoba fizyczna
499	Cieniawa		152	121004_2.0002	678/2	2	3	180	Osoba fizyczna
500	Cieniawa		154	121004_2.0002	565	2	3	148	Osoba fizyczna
501	Cieniawa		154	121004_2.0002	565	2	3	8	Osoba fizyczna
502	Cieniawa		155	121004_2.0002	728/1	2	3	279	Osoba fizyczna
503	Cieniawa		160	121004_2.0002	1201/2	2	3	4	Osoba fizyczna
504	Cieniawa		163	121004_2.0002	521/2	2	3	257	Osoba fizyczna
505	Cieniawa		164	121004_2.0002	997	2	3	21	Osoba fizyczna
506	Cieniawa		170	121004_2.0002	1149	2	3	106	Osoba fizyczna
507	Cieniawa		170	121004_2.0002	1149	2	3	157	Osoba fizyczna
508	Cieniawa		170	121004_2.0002	1149	2	3	106	Osoba fizyczna
509	Cieniawa		171	121004_2.0002	799	2	3	105	Osoba fizyczna
510	Cieniawa		173	121004_2.0002	753	2	3	70	Osoba fizyczna
511	Cieniawa		176	121004_2.0002	1498/1	2	3	175	Osoba fizyczna
512	Cieniawa		176	121004_2.0002	1498/2	2	3	116	Osoba fizyczna
513	Cieniawa		177	121004_2.0002	611/3	2	3	174	Osoba fizyczna
514	Cieniawa		178	121004_2.0002	1454	2	3	112	Osoba fizyczna
515	Cieniawa		179	121004_2.0002	591	2	3	216	Osoba fizyczna

Lp.	Miejscowość	Ulica	Nr	Nr obrębu	Nr działki ew.	Typ płyt	Stan płyt	Ilość m ²	Typ własności
516	Cieniawa		180	121004_2.0002	592	2	3	173	Osoba fizyczna
517	Cieniawa		184	121004_2.0002	1241/1	2	3	156	Osoba fizyczna
518	Cieniawa		184	121004_2.0002	1241/1	2	3	20	Osoba fizyczna
519	Cieniawa		197	121004_2.0002	1447/4	2	3	82	Osoba fizyczna
520	Cieniawa		200	121004_2.0002	436	2	3	184	Osoba fizyczna
521	Cieniawa		204	121004_2.0002	1489	2	3	153	Osoba fizyczna
522	Cieniawa		213	121004_2.0002	1254/2	1	3	79	Osoba fizyczna
523	Cieniawa		215	121004_2.0002	1367/2	2	3	212	Osoba fizyczna
524	Cieniawa		219	121004_2.0002	1032/1	2	3	66	Osoba fizyczna
525	Cieniawa		220	121004_2.0002	845/3	2	3	65	Osoba fizyczna
526	Cieniawa		226	121004_2.0002	1447/3	2	3	89	Osoba fizyczna
527	Cieniawa		227	121004_2.0002	1019	2	3	185	Osoba fizyczna
528	Cieniawa		227	121004_2.0002	1019	2	3	127	Osoba fizyczna
529	Cieniawa		237	121004_2.0002	914	2	3	165	Osoba fizyczna
530	Cieniawa		243	121004_2.0002	486/1	2	3	174	Osoba fizyczna
531	Cieniawa		245	121004_2.0002	1032/5	2	3	132	Osoba fizyczna
532	Cieniawa		255	121004_2.0002	1366/1	2	3	260	Osoba fizyczna
533	Cieniawa		256	121004_2.0002	140	1	3	173	Osoba fizyczna
534	Cieniawa		259	121004_2.0002	934/2	2	3	171	Osoba fizyczna
535	Cieniawa		263	121004_2.0002	364/6	2	3	215	Osoba fizyczna
536	Cieniawa		268	121004_2.0002	994/2	2	3	185	Osoba fizyczna
537	Cieniawa		286	121004_2.0002	524/1	2	3	12	Osoba fizyczna
538	Cieniawa		309	121004_2.0002	707/1	2	3	181	Osoba fizyczna
539	Cieniawa		313	121004_2.0002	1201/1	2	3	6	Osoba fizyczna
540	Cieniawa		351	121004_2.0002	1274/4	2	3	129	Osoba fizyczna
541	Cieniawa		354	121004_2.0002	1013	2	3	156	Osoba fizyczna
542	Cieniawa		354	121004_2.0002	1013	1	3	192	Osoba fizyczna
543	Cieniawa		358	121004_2.0002	587/1	2	3	313	Osoba fizyczna
544	Cieniawa		358	121004_2.0002	587/1	2	3	8	Osoba fizyczna
545	Cieniawa		362	121004_2.0002	1199/6	2	3	215	Osoba fizyczna
546	Cieniawa		394	121004_2.0002	412/7	2	3	180	Osoba fizyczna
547	Cieniawa		408	121004_2.0002	425	2	3	339	Osoba fizyczna
548	Cieniawa		414	121004_2.0002	1154	2	3	288	Osoba fizyczna
549	Cieniawa		BN	121004_2.0002	69/1	2	3	50	Osoba fizyczna
550	Cieniawa		BN	121004_2.0002	364/3	2	3	86	Osoba fizyczna
551	Cieniawa		BN	121004_2.0002	424/2	2	3	66	Osoba fizyczna
552	Cieniawa		BN	121004_2.0002	595/2	2	3	331	Osoba fizyczna
553	Cieniawa		BN	121004_2.0002	903/1	2	3	170	Osoba fizyczna
554	Cieniawa		BN	121004_2.0002	867	2	3	130	Osoba fizyczna
555	Cieniawa		BN	121004_2.0002	1333	2	3	30	Osoba fizyczna
556	Florynka		1	121004_2.0010	3/2	2	3	692	Osoba fizyczna
557	Florynka		5	121004_2.0010	8	2	3	382	Osoba fizyczna
558	Florynka		5	121004_2.0010	8	2	3	197	Osoba fizyczna
559	Florynka		6	121004_2.0010	24/8	2	3	184	Osoba fizyczna
560	Florynka		7	121004_2.0010	62/1	2	3	148	Osoba fizyczna
561	Florynka		9	121004_2.0010	31/5	1	3	321	Osoba fizyczna
562	Florynka		11	121004_2.0010	59/21	2	3	151	Osoba fizyczna

Lp.	Miejscowość	Ulica	Nr	Nr obrębu	Nr działki ew.	Typ płyt	Stan płyt	Ilość m ²	Typ własności
563	Florynka		13	121004_2.0010	67/1	2	3	281	Osoba fizyczna
564	Florynka		13	121004_2.0010	67/1	2	3	55	Osoba fizyczna
565	Florynka		13	121004_2.0010	67/1	2	3	60	Osoba fizyczna
566	Florynka		15	121004_2.0010	40/1	2	3	338	Osoba fizyczna
567	Florynka		20	121004_2.0010	87/7	2	3	170	Osoba fizyczna
568	Florynka		22	121004_2.0010	157	2	3	231	Osoba fizyczna
569	Florynka		23	121004_2.0010	152/4	2	3	255	Osoba fizyczna
570	Florynka		24	121004_2.0010	187	2	3	522	Osoba fizyczna
571	Florynka		25	121004_2.0010	220	2	3	36	Osoba fizyczna
572	Florynka		26	121004_2.0010	221/4	2	3	163	Osoba fizyczna
573	Florynka		26	121004_2.0010	221/4	2	3	231	Osoba fizyczna
574	Florynka		27	121004_2.0010	222/2	2	3	320	Osoba fizyczna
575	Florynka		29	121004_2.0010	223	2	3	146	Osoba fizyczna
576	Florynka		29	121004_2.0010	223	2	3	32	Osoba fizyczna
577	Florynka		31	121004_2.0010	226/9	2	3	245	Osoba fizyczna
578	Florynka		32	121004_2.0010	227/3	2	3	334	Osoba fizyczna
579	Florynka		32	121004_2.0010	227/3	2	3	74	Osoba fizyczna
580	Florynka		33	121004_2.0010	228	2	3	293	Osoba fizyczna
581	Florynka		33	121004_2.0010	228	2	3	20	Osoba fizyczna
582	Florynka		34	121004_2.0010	391/3	2	3	72	Osoba fizyczna
583	Florynka		34	121004_2.0010	391/3	2	3	407	Osoba fizyczna
584	Florynka		35	121004_2.0010	408/2	2	3	378	Osoba fizyczna
585	Florynka		35	121004_2.0010	408/2	2	3	164	Osoba fizyczna
586	Florynka		35	121004_2.0010	408/2	2	3	20	Osoba fizyczna
587	Florynka		38	121004_2.0010	404/1	2	3	124	Osoba fizyczna
588	Florynka		38	121004_2.0010	404/2	2	3	51	Osoba fizyczna
589	Florynka		40	121004_2.0010	544	2	3	492	Osoba fizyczna
590	Florynka		40	121004_2.0010	544	2	3	137	Osoba fizyczna
591	Florynka		42	121004_2.0010	580/3	2	3	57	Osoba fizyczna
592	Florynka		42	121004_2.0010	580/3	2	3	20	Osoba fizyczna
593	Florynka		43	121004_2.0010	574/4	2	3	19	Osoba fizyczna
594	Florynka		46	121004_2.0010	149/2	2	3	229	Osoba fizyczna
595	Florynka		48	121004_2.0010	172/6	2	3	69	Osoba fizyczna
596	Florynka		48	121004_2.0010	172/6	2	3	23	Osoba fizyczna
597	Florynka		48	121004_2.0010	172/6	2	3	110	Osoba fizyczna
598	Florynka		52	121004_2.0010	310/5	2	3	82	Osoba fizyczna
599	Florynka		52	121004_2.0010	310/5	2	3	81	Osoba fizyczna
600	Florynka		60	121004_2.0010	323	2	3	34	Osoba fizyczna
601	Florynka		61	121004_2.0010	127/1	2	3	68	Osoba fizyczna
602	Florynka		66	121004_2.0010	333	2	3	216	Osoba fizyczna
603	Florynka		66	121004_2.0010	333	2	3	355	Osoba fizyczna
604	Florynka		66	121004_2.0010	333	2	3	68	Osoba fizyczna
605	Florynka		66	121004_2.0010	333	2	3	76	Osoba fizyczna
606	Florynka		67	121004_2.0010	334	2	3	322	Osoba fizyczna
607	Florynka		68	121004_2.0010	275/2	2	3	192	Osoba fizyczna
608	Florynka		68	121004_2.0010	275/2	2	3	100	Osoba fizyczna
609	Florynka		71	121004_2.0010	335/2	2	3	82	Osoba fizyczna

Lp.	Miejscowość	Ulica	Nr	Nr obrębu	Nr działki ew.	Typ płyt	Stan płyt	Ilość m ²	Typ własności
610	Florynka		73	121004_2.0010	339/1	2	3	144	Osoba fizyczna
611	Florynka		73	121004_2.0010	339/1	2	3	175	Osoba fizyczna
612	Florynka		75	121004_2.0010	353/4	2	3	283	Osoba fizyczna
613	Florynka		83	121004_2.0010	257	2	3	259	Osoba fizyczna
614	Florynka		84	121004_2.0010	267	2	3	159	Osoba fizyczna
615	Florynka		84	121004_2.0010	267	2	3	80	Osoba fizyczna
616	Florynka		85	121004_2.0010	668	2	3	238	Osoba fizyczna
617	Florynka		90	121004_2.0010	494/1	2	3	188	Osoba fizyczna
618	Florynka		92	121004_2.0010	495/7	2	3	7	Osoba fizyczna
619	Florynka		93	121004_2.0010	522/1	2	3	137	Osoba fizyczna
620	Florynka		94	121004_2.0010	496/7	2	3	288	Osoba fizyczna
621	Florynka		95	121004_2.0010	498/5	2	3	23	Osoba fizyczna
622	Florynka		97	121004_2.0010	501/1	2	3	204	Osoba fizyczna
623	Florynka		102	121004_2.0010	480	2	3	260	Osoba fizyczna
624	Florynka		102	121004_2.0010	480	2	3	27	Osoba fizyczna
625	Florynka		103	121004_2.0010	479/5	2	3	371	Osoba fizyczna
626	Florynka		103	121004_2.0010	479/5	1	3	208	Osoba fizyczna
627	Florynka		103	121004_2.0010	479/5	2	3	30	Osoba fizyczna
628	Florynka		106	121004_2.0010	507/11	2	3	107	Osoba fizyczna
629	Florynka		112	121004_2.0010	422	2	3	150	Osoba fizyczna
630	Florynka		114	121004_2.0010	638/70	2	3	180	Osoba fizyczna
631	Florynka		114	121004_2.0010	638/70	2	3	281	Osoba fizyczna
632	Florynka		117	121004_2.0010	606/3	2	3	200	Osoba fizyczna
633	Florynka		119	121004_2.0010	594/2	2	3	33	Osoba fizyczna
634	Florynka		123	121004_2.0010	612	2	3	192	Osoba fizyczna
635	Florynka		123	121004_2.0010	612	2	3	123	Osoba fizyczna
636	Florynka		124	121004_2.0010	614/2	2	3	21	Osoba fizyczna
637	Florynka		125	121004_2.0010	617/4	2	3	260	Osoba fizyczna
638	Florynka		126	121004_2.0010	621/10	2	3	194	Osoba fizyczna
639	Florynka		126	121004_2.0010	621/10	2	3	160	Osoba fizyczna
640	Florynka		127	121004_2.0010	628	2	3	73	Osoba fizyczna
641	Florynka		128	121004_2.0010	478/2	2	3	537	Osoba fizyczna
642	Florynka		131	121004_2.0010	657	2	3	22	Osoba fizyczna
643	Florynka		133	121004_2.0010	477/11	2	3	165	Osoba fizyczna
644	Florynka		135	121004_2.0010	17/3	2	3	92	Osoba fizyczna
645	Florynka		136	121004_2.0010	341/1	2	3	100	Osoba fizyczna
646	Florynka		136	121004_2.0010	341/1	2	3	143	Osoba fizyczna
647	Florynka		137	121004_2.0010	175/1	2	3	103	Osoba fizyczna
648	Florynka		139	121004_2.0010	295	2	3	120	Osoba fizyczna
649	Florynka		142	121004_2.0010	49	2	3	123	Osoba fizyczna
650	Florynka		145	121004_2.0010	520/1	2	3	200	Osoba fizyczna
651	Florynka		147	121004_2.0010	77/3	2	3	369	Osoba fizyczna
652	Florynka		147	121004_2.0010	77/3	2	3	27	Osoba fizyczna
653	Florynka		147	121004_2.0010	77/3	2	3	65	Osoba fizyczna
654	Florynka		151	121004_2.0010	47	2	3	163	Osoba fizyczna
655	Florynka		151	121004_2.0010	47	2	3	24	Osoba fizyczna
656	Florynka		156	121004_2.0010	342/1	2	3	58	Osoba fizyczna

Lp.	Miejscowość	Ulica	Nr	Nr obrębu	Nr działki ew.	Typ płyt	Stan płyt	Ilość m ²	Typ własności
657	Florynka		158	121004_2.0010	304/1	2	3	75	Osoba fizyczna
658	Florynka		160	121004_2.0010	654/10	2	3	58	Osoba fizyczna
659	Florynka		161	121004_2.0010	671	2	3	105	Osoba fizyczna
660	Florynka		168	121004_2.0010	261/22	2	3	54	Osoba fizyczna
661	Florynka		169	121004_2.0010	261/23	2	3	35	Osoba fizyczna
662	Florynka		174	121004_2.0010	499/1	2	3	33	Osoba fizyczna
663	Florynka		174	121004_2.0010	499/3	2	3	39	Osoba fizyczna
664	Florynka		174	121004_2.0010	499/3	2	3	103	Osoba fizyczna
665	Florynka		178	121004_2.0010	132/17	2	3	99	Osoba fizyczna
666	Florynka		179	121004_2.0010	310/2	2	3	38	Osoba fizyczna
667	Florynka		182	121004_2.0010	250/2	1	3	184	Osoba fizyczna
668	Florynka		187	121004_2.0010	226/1	2	3	105	Osoba fizyczna
669	Florynka		189	121004_2.0010	621/2	2	3	129	Osoba fizyczna
670	Florynka		189	121004_2.0010	621/8	2	3	16	Osoba fizyczna
671	Florynka		191	121004_2.0010	131/4	2	3	137	Osoba fizyczna
672	Florynka		194	121004_2.0010	282/1	2	3	115	Osoba fizyczna
673	Florynka		199	121004_2.0010	507/10	2	3	98	Osoba fizyczna
674	Florynka		200	121004_2.0010	254/4	2	3	130	Osoba fizyczna
675	Florynka		201	121004_2.0010	261/29	2	3	61	Osoba fizyczna
676	Florynka		207	121004_2.0010	399	2	3	216	Osoba fizyczna
677	Florynka		208	121004_2.0010	269	2	3	395	Osoba fizyczna
678	Florynka		212	121004_2.0010	83/1	2	3	206	Osoba fizyczna
679	Florynka		215	121004_2.0010	51/1	2	3	214	Osoba fizyczna
680	Florynka		216	121004_2.0010	474/1	2	3	168	Osoba fizyczna
681	Florynka		220	121004_2.0010	132/4	2	3	123	Osoba fizyczna
682	Florynka		225	121004_2.0010	321/1	2	3	132	Osoba fizyczna
683	Florynka		225	121004_2.0010	321/1	2	3	74	Osoba fizyczna
684	Florynka		231	121004_2.0010	614/1	2	3	141	Osoba fizyczna
685	Florynka		234	121004_2.0010	469/2	2	3	93	Osoba fizyczna
686	Florynka		237	121004_2.0010	476/8	2	3	147	Osoba fizyczna
687	Florynka		241	121004_2.0010	81/2	2	3	248	Osoba fizyczna
688	Florynka		243	121004_2.0010	503	2	3	231	Osoba fizyczna
689	Florynka		243	121004_2.0010	502	2	3	22	Osoba fizyczna
690	Florynka		266	121004_2.0010	272/4	2	3	20	Osoba fizyczna
691	Florynka		274	121004_2.0010	394/1	2	3	60	Osoba fizyczna
692	Florynka		275	121004_2.0010	424	2	3	40	Osoba fizyczna
693	Florynka		285	121004_2.0010	183/2	2	3	47	Osoba fizyczna
694	Florynka		300	121004_2.0010	46/1	2	3	163	Osoba fizyczna
695	Florynka		332	121004_2.0010	516/4	2	3	21	Osoba fizyczna
696	Florynka		334	121004_2.0010	291/2	2	3	243	Osoba fizyczna
697	Florynka		372	121004_2.0010	489/1	2	3	110	Osoba fizyczna
698	Florynka		382	121004_2.0010	434	2	3	29	Osoba fizyczna
699	Florynka		383	121004_2.0010	343/1	2	3	382	Osoba fizyczna
700	Florynka		383	121004_2.0010	343/1	1	3	91	Osoba fizyczna
701	Florynka		384	121004_2.0010	610	2	3	243	Osoba fizyczna
702	Florynka		384	121004_2.0010	610	2	3	51	Osoba fizyczna
703	Florynka		386	121004_2.0010	282/7	2	3	11	Osoba fizyczna

Lp.	Miejscowość	Ulica	Nr	Nr obrębu	Nr działki ew.	Typ płyt	Stan płyt	Ilość m ²	Typ własności
704	Florynka		386	121004_2.0010	282/7	2	3	9	Osoba fizyczna
705	Florynka		386	121004_2.0010	282/7	2	3	4	Osoba fizyczna
706	Florynka		31A	121004_2.0010	226/10	2	3	38	Osoba fizyczna
707	Florynka		87A	121004_2.0010	492/1	2	3	173	Osoba fizyczna
708	Florynka		BN	121004_2.0010	167/2	2	3	158	Osoba fizyczna
709	Florynka		BN	121004_2.0010	164	2	3	102	Osoba fizyczna
710	Florynka		BN	121004_2.0010	164	2	3	134	Osoba fizyczna
711	Florynka		BN	121004_2.0010	164	2	3	20	Osoba fizyczna
712	Florynka		BN	121004_2.0010	656/2	2	3	154	Osoba fizyczna
713	Florynka		BN	121004_2.0010	656/2	2	3	32	Osoba fizyczna
714	Florynka		BN	121004_2.0010	171/2	2	3	25	Osoba fizyczna
715	Florynka		BN	121004_2.0010	221/3	2	3	168	Osoba fizyczna
716	Florynka		BN	121004_2.0010	349/4	2	3	91	Osoba fizyczna
717	Florynka		BN	121004_2.0010	344/1	2	3	65	Osoba fizyczna
718	Florynka		BN	121004_2.0010	402/1	2	3	153	Osoba fizyczna
719	Florynka		BN	121004_2.0010	402/1	2	3	238	Osoba fizyczna
720	Florynka		BN	121004_2.0010	404/3	2	3	11	Osoba fizyczna
721	Florynka		BN	121004_2.0010	404/3	2	3	50	Osoba fizyczna
722	Florynka		BN	121004_2.0010	225	2	3	110	Osoba fizyczna
723	Florynka		BN	121004_2.0010	479/3	2	3	51	Osoba fizyczna
724	Florynka		BN	121004_2.0010	432/4	2	3	223	Osoba fizyczna
725	Florynka		BN	121004_2.0010	432/4	2	3	494	Osoba fizyczna
726	Gródek		2	121004_2.0015	419/1	2	3	202	Osoba fizyczna
727	Gródek		4	121004_2.0015	327/1	2	3	341	Osoba fizyczna
728	Gródek		8	121004_2.0015	434	2	3	184	Osoba fizyczna
729	Gródek		9	121004_2.0015	273/3	2	3	144	Osoba fizyczna
730	Gródek		9	121004_2.0015	273/3	2	3	283	Osoba fizyczna
731	Gródek		9	121004_2.0015	273/4	2	3	69	Osoba fizyczna
732	Gródek		10	121004_2.0015	441/1	2	3	344	Osoba fizyczna
733	Gródek		10	121004_2.0015	441/1	2	3	109	Osoba fizyczna
734	Gródek		11	121004_2.0015	1232	2	3	177	Osoba fizyczna
735	Gródek		11	121004_2.0015	1232	2	3	153	Osoba fizyczna
736	Gródek		12	121004_2.0015	444	2	3	484	Osoba fizyczna
737	Gródek		13	121004_2.0015	232/1	2	3	288	Osoba fizyczna
738	Gródek		16	121004_2.0015	479/1	2	3	327	Osoba fizyczna
739	Gródek		18	121004_2.0015	481	2	3	366	Osoba fizyczna
740	Gródek		21	121004_2.0015	566	2	3	259	Osoba fizyczna
741	Gródek		22	121004_2.0015	567	2	3	74	Osoba fizyczna
742	Gródek		22	121004_2.0015	567	2	3	498	Osoba fizyczna
743	Gródek		24	121004_2.0015	570	2	3	221	Osoba fizyczna
744	Gródek		25	121004_2.0015	571	2	3	243	Osoba fizyczna
745	Gródek		26	121004_2.0015	572	2	3	267	Osoba fizyczna
746	Gródek		28	121004_2.0015	655/4	2	3	523	Osoba fizyczna
747	Gródek		29	121004_2.0015	656/1	2	3	256	Osoba fizyczna
748	Gródek		32	121004_2.0015	660	2	3	112	Osoba fizyczna
749	Gródek		34	121004_2.0015	735/1	2	3	513	Osoba fizyczna
750	Gródek		36	121004_2.0015	565	2	3	168	Osoba fizyczna

Lp.	Miejscowość	Ulica	Nr	Nr obrębu	Nr działki ew.	Typ płyt	Stan płyt	Ilość m ²	Typ własności
751	Gródek		37	121004_2.0015	742	2	3	225	Osoba fizyczna
752	Gródek		43	121004_2.0015	824/2	2	3	22	Osoba fizyczna
753	Gródek		44	121004_2.0015	824/1	2	3	37	Osoba fizyczna
754	Gródek		45	121004_2.0015	831/1	2	3	233	Osoba fizyczna
755	Gródek		45	121004_2.0015	831/1	2	3	223	Osoba fizyczna
756	Gródek		48	121004_2.0015	2300/4	2	3	40	Osoba fizyczna
757	Gródek		50	121004_2.0015	947/2	2	3	158	Osoba fizyczna
758	Gródek		50	121004_2.0015	947/2	2	3	519	Osoba fizyczna
759	Gródek		52	121004_2.0015	1016/1	2	3	467	Osoba fizyczna
760	Gródek		53	121004_2.0015	1015/3	2	3	250	Osoba fizyczna
761	Gródek		53	121004_2.0015	1015/3	2	3	642	Osoba fizyczna
762	Gródek		54	121004_2.0015	1118	2	3	147	Osoba fizyczna
763	Gródek		55	121004_2.0015	1107/2	2	3	430	Osoba fizyczna
764	Gródek		55	121004_2.0015	1107/2	2	3	30	Osoba fizyczna
765	Gródek		57	121004_2.0015	1109/6	2	3	192	Osoba fizyczna
766	Gródek		64	121004_2.0015	1276/2	2	3	400	Osoba fizyczna
767	Gródek		64	121004_2.0015	1276/2	2	3	250	Osoba fizyczna
768	Gródek		65	121004_2.0015	1277/2	2	3	24	Osoba fizyczna
769	Gródek		66	121004_2.0015	1270	2	3	427	Osoba fizyczna
770	Gródek		67	121004_2.0015	1269/1	2	3	378	Osoba fizyczna
771	Gródek		69	121004_2.0015	1281	2	3	65	Osoba fizyczna
772	Gródek		69	121004_2.0015	1281	2	3	16	Osoba fizyczna
773	Gródek		72	121004_2.0015	1252	2	3	17	Osoba fizyczna
774	Gródek		72	121004_2.0015	1252	2	3	106	Osoba fizyczna
775	Gródek		73	121004_2.0015	1282/7	2	3	19	Osoba fizyczna
776	Gródek		74	121004_2.0015	1284/3	2	3	283	Osoba fizyczna
777	Gródek		74	121004_2.0015	1284/3	2	3	23	Osoba fizyczna
778	Gródek		75	121004_2.0015	1297	2	3	100	Osoba fizyczna
779	Gródek		75	121004_2.0015	1297	2	3	563	Osoba fizyczna
780	Gródek		75	121004_2.0015	1297	2	3	197	Osoba fizyczna
781	Gródek		83	121004_2.0015	1321	1	3	260	Osoba fizyczna
782	Gródek		84	121004_2.0015	1334	1	3	274	Osoba fizyczna
783	Gródek		84	121004_2.0015	1334	2	3	15	Osoba fizyczna
784	Gródek		85	121004_2.0015	1335	2	3	10	Osoba fizyczna
785	Gródek		87	121004_2.0015	1342	2	3	345	Osoba fizyczna
786	Gródek		90	121004_2.0015	1349/1	2	3	355	Osoba fizyczna
787	Gródek		92	121004_2.0015	1101/1	2	3	136	Osoba fizyczna
788	Gródek		95	121004_2.0015	1367/1	2	3	198	Osoba fizyczna
789	Gródek		96	121004_2.0015	1372	2	3	342	Osoba fizyczna
790	Gródek		97	121004_2.0015	1407	2	3	431	Osoba fizyczna
791	Gródek		101	121004_2.0015	1419	2	3	240	Osoba fizyczna
792	Gródek		102	121004_2.0015	1422/5	2	3	406	Osoba fizyczna
793	Gródek		104	121004_2.0015	1489	2	3	238	Osoba fizyczna
794	Gródek		104	121004_2.0015	1489	2	3	153	Osoba fizyczna
795	Gródek		107	121004_2.0015	1408	2	3	62	Osoba fizyczna
796	Gródek		111	121004_2.0015	1566/1	2	3	273	Osoba fizyczna
797	Gródek		112	121004_2.0015	1658	2	3	320	Osoba fizyczna

Lp.	Miejscowość	Ulica	Nr	Nr obrębu	Nr działki ew.	Typ płyt	Stan płyt	Ilość m ²	Typ własności
798	Gródek		113	121004_2.0015	1659	2	3	144	Osoba fizyczna
799	Gródek		115	121004_2.0015	1692/1	2	3	51	Osoba fizyczna
800	Gródek		116	121004_2.0015	1696/1	2	3	82	Osoba fizyczna
801	Gródek		120	121004_2.0015	1794/2	2	3	28	Osoba fizyczna
802	Gródek		121	121004_2.0015	1787	2	3	40	Osoba fizyczna
803	Gródek		122	121004_2.0015	1785/5	2	3	180	Osoba fizyczna
804	Gródek		128	121004_2.0015	51	2	3	165	Osoba fizyczna
805	Gródek		130	121004_2.0015	55/1	2	3	238	Osoba fizyczna
806	Gródek		130	121004_2.0015	55/1	2	3	20	Osoba fizyczna
807	Gródek		131	121004_2.0015	155	2	3	300	Osoba fizyczna
808	Gródek		132	121004_2.0015	85	2	3	201	Osoba fizyczna
809	Gródek		132	121004_2.0015	85	2	3	257	Osoba fizyczna
810	Gródek		132	121004_2.0015	85	2	3	23	Osoba fizyczna
811	Gródek		132	121004_2.0015	85	2	3	25	Osoba fizyczna
812	Gródek		133	121004_2.0015	83	2	3	236	Osoba fizyczna
813	Gródek		136	121004_2.0015	101	2	3	55	Osoba fizyczna
814	Gródek		139	121004_2.0015	1224	2	3	122	Osoba fizyczna
815	Gródek		142	121004_2.0015	985/1	2	3	201	Osoba fizyczna
816	Gródek		145	121004_2.0015	1215	2	3	269	Osoba fizyczna
817	Gródek		145	121004_2.0015	1215	2	3	26	Osoba fizyczna
818	Gródek		146	121004_2.0015	1216/6	2	3	91	Osoba fizyczna
819	Gródek		149	121004_2.0015	1223	2	3	198	Osoba fizyczna
820	Gródek		153	121004_2.0015	573/1	2	3	61	Osoba fizyczna
821	Gródek		157	121004_2.0015	1244	2	3	192	Osoba fizyczna
822	Gródek		158	121004_2.0015	1246	2	3	28	Osoba fizyczna
823	Gródek		159	121004_2.0015	1248	2	3	503	Osoba fizyczna
824	Gródek		162	121004_2.0015	2057/1	2	3	130	Osoba fizyczna
825	Gródek		164	121004_2.0015	1998/7	2	3	380	Osoba fizyczna
826	Gródek		165	121004_2.0015	1373	2	3	181	Osoba fizyczna
827	Gródek		165	121004_2.0015	1373	2	3	182	Osoba fizyczna
828	Gródek		166	121004_2.0015	1917/1	2	3	231	Osoba fizyczna
829	Gródek		167	121004_2.0015	1908/1	2	3	208	Osoba fizyczna
830	Gródek		168	121004_2.0015	1916/5	2	3	308	Osoba fizyczna
831	Gródek		168	121004_2.0015	1916/5	2	3	74	Osoba fizyczna
832	Gródek		169	121004_2.0015	1911/6	2	3	255	Osoba fizyczna
833	Gródek		169	121004_2.0015	1911/6	2	3	30	Osoba fizyczna
834	Gródek		172	121004_2.0015	1873/3	2	3	168	Osoba fizyczna
835	Gródek		176	121004_2.0015	2318	2	3	132	Osoba fizyczna
836	Gródek		177	121004_2.0015	1962/2	2	3	154	Osoba fizyczna
837	Gródek		177	121004_2.0015	1962/2	2	3	26	Osoba fizyczna
838	Gródek		178	121004_2.0015	1961	2	3	262	Osoba fizyczna
839	Gródek		180	121004_2.0015	979	2	3	122	Osoba fizyczna
840	Gródek		181	121004_2.0015	212	2	3	88	Osoba fizyczna
841	Gródek		182	121004_2.0015	420	2	3	170	Osoba fizyczna
842	Gródek		184	121004_2.0015	1366/1	2	3	195	Osoba fizyczna
843	Gródek		186	121004_2.0015	1209/1	2	3	177	Osoba fizyczna
844	Gródek		186	121004_2.0015	1209/1	1	3	38	Osoba fizyczna

Lp.	Miejscowość	Ulica	Nr	Nr obrębu	Nr działki ew.	Typ płyt	Stan płyt	Ilość m ²	Typ własności
845	Gródek		187	121004_2.0015	1243	1	3	250	Osoba fizyczna
846	Gródek		189	121004_2.0015	271/6	2	3	60	Osoba fizyczna
847	Gródek		189	121004_2.0015	271/6	2	3	14	Osoba fizyczna
848	Gródek		190	121004_2.0015	1018	2	3	156	Osoba fizyczna
849	Gródek		195	121004_2.0015	1274/3	2	3	35	Osoba fizyczna
850	Gródek		195	121004_2.0015	1274/3	2	3	102	Osoba fizyczna
851	Gródek		195	121004_2.0015	1274/3	2	3	127	Osoba fizyczna
852	Gródek		196	121004_2.0015	1702	2	3	221	Osoba fizyczna
853	Gródek		196	121004_2.0015	1702	1	3	91	Osoba fizyczna
854	Gródek		199	121004_2.0015	1874	2	3	8	Osoba fizyczna
855	Gródek		201	121004_2.0015	1279/5	2	3	103	Osoba fizyczna
856	Gródek		201	121004_2.0015	1279/5	2	3	25	Osoba fizyczna
857	Gródek		201	121004_2.0015	1279/5	2	3	16	Osoba fizyczna
858	Gródek		204	121004_2.0015	274/1	2	3	163	Osoba fizyczna
859	Gródek		206	121004_2.0015	940/2	2	3	17	Osoba fizyczna
860	Gródek		208	121004_2.0015	438	2	3	219	Osoba fizyczna
861	Gródek		209	121004_2.0015	430/1	2	3	147	Osoba fizyczna
862	Gródek		211	121004_2.0015	577/3	2	3	262	Osoba fizyczna
863	Gródek		212	121004_2.0015	437	2	3	100	Osoba fizyczna
864	Gródek		213	121004_2.0015	1380/2	2	3	197	Osoba fizyczna
865	Gródek		216	121004_2.0015	1513/2	2	3	199	Osoba fizyczna
866	Gródek		219	121004_2.0015	1978	2	3	20	Osoba fizyczna
867	Gródek		221	121004_2.0015	424/4	2	3	34	Osoba fizyczna
868	Gródek		223	121004_2.0015	271/1	2	3	150	Osoba fizyczna
869	Gródek		226	121004_2.0015	441/4	2	3	173	Osoba fizyczna
870	Gródek		229	121004_2.0015	1670/3	2	3	199	Osoba fizyczna
871	Gródek		230	121004_2.0015	1846/1	2	3	252	Osoba fizyczna
872	Gródek		231	121004_2.0015	498	2	3	276	Osoba fizyczna
873	Gródek		235	121004_2.0015	330/3	2	3	136	Osoba fizyczna
874	Gródek		245	121004_2.0015	2057/2	2	3	20	Osoba fizyczna
875	Gródek		246	121004_2.0015	1282/6	2	3	12	Osoba fizyczna
876	Gródek		256	121004_2.0015	1699/3	2	3	46	Osoba fizyczna
877	Gródek		256	121004_2.0015	1699/3	2	3	298	Osoba fizyczna
878	Gródek		256	121004_2.0015	1699/3	2	3	184	Osoba fizyczna
879	Gródek		280	121004_2.0015	899	2	3	27	Osoba fizyczna
880	Gródek		291	121004_2.0015	482	2	3	98	Osoba fizyczna
881	Gródek		291	121004_2.0015	482	2	3	366	Osoba fizyczna
882	Gródek		296	121004_2.0015	944/4	2	3	352	Osoba fizyczna
883	Gródek		137A	121004_2.0015	102	1	3	25	Osoba fizyczna
884	Gródek		141A	121004_2.0015	897	2	3	29	Osoba fizyczna
885	Gródek		141A	121004_2.0015	897	2	3	24	Osoba fizyczna
886	Gródek		141A	121004_2.0015	897	2	3	12	Osoba fizyczna
887	Gródek		179A	121004_2.0015	2049/1	2	3	66	Osoba fizyczna
888	Gródek		179A	121004_2.0015	2049/1	2	3	64	Osoba fizyczna
889	Gródek		179A	121004_2.0015	2049/1	2	3	345	Osoba fizyczna
890	Gródek		4A	121004_2.0015	327/3	1	3	226	Osoba fizyczna
891	Gródek		63A	121004_2.0015	1273/8	2	3	46	Osoba fizyczna

Lp.	Miejscowość	Ulica	Nr	Nr obrębu	Nr działki ew.	Typ płyt	Stan płyt	Ilość m ²	Typ własności
892	Gródek		BN	121004_2.0015	42/1	2	3	44	Osoba fizyczna
893	Gródek		BN	121004_2.0015	42/1	2	3	37	Osoba fizyczna
894	Gródek		BN	121004_2.0015	1784/1	2	3	49	Osoba fizyczna
895	Gródek		BN	121004_2.0015	744/3	2	3	419	Osoba fizyczna
896	Gródek		BN	121004_2.0015	744/3	2	3	250	Osoba fizyczna
897	Gródek		BN	121004_2.0015	1520	2	3	352	Osoba fizyczna
898	Gródek		BN	121004_2.0015	1399/1	2	3	267	Osoba fizyczna
899	Gródek		BN	121004_2.0015	1367/3	2	3	291	Osoba fizyczna
900	Gródek		BN	121004_2.0015	1891	2	3	198	Osoba fizyczna
901	Kąclowa		1	121004_2.0011	433	2	3	212	Osoba fizyczna
902	Kąclowa		2	121004_2.0011	429	2	3	263	Osoba fizyczna
903	Kąclowa		3	121004_2.0011	430/4	2	3	241	Osoba fizyczna
904	Kąclowa		4	121004_2.0011	88/5	2	3	167	Osoba fizyczna
905	Kąclowa		4	121004_2.0011	88/5	2	3	15	Osoba fizyczna
906	Kąclowa		7	121004_2.0011	90	2	3	390	Osoba fizyczna
907	Kąclowa		7	121004_2.0011	90	2	3	130	Osoba fizyczna
908	Kąclowa		7	121004_2.0011	90	2	3	71	Osoba fizyczna
909	Kąclowa		8	121004_2.0011	92/4	2	3	393	Osoba fizyczna
910	Kąclowa		8	121004_2.0011	92/4	2	3	143	Osoba fizyczna
911	Kąclowa		15	121004_2.0011	451	2	3	26	Osoba fizyczna
912	Kąclowa		16	121004_2.0011	448/2	2	3	245	Osoba fizyczna
913	Kąclowa		17	121004_2.0011	340	1	3	242	Osoba fizyczna
914	Kąclowa		22	121004_2.0011	476	2	3	12	Osoba fizyczna
915	Kąclowa		26	121004_2.0011	392	2	3	9	Osoba fizyczna
916	Kąclowa		26	121004_2.0011	392	2	3	177	Osoba fizyczna
917	Kąclowa		26	121004_2.0011	392	2	3	24	Osoba fizyczna
918	Kąclowa		31	121004_2.0011	465/5	2	3	148	Osoba fizyczna
919	Kąclowa		33	121004_2.0011	467/2	2	3	171	Osoba fizyczna
920	Kąclowa		35	121004_2.0011	498	2	3	180	Osoba fizyczna
921	Kąclowa		39	121004_2.0011	525/5	2	3	42	Osoba fizyczna
922	Kąclowa		40	121004_2.0011	400	1	3	156	Osoba fizyczna
923	Kąclowa		42	121004_2.0011	402/3	2	3	163	Osoba fizyczna
924	Kąclowa		43	121004_2.0011	403/4	2	3	240	Osoba fizyczna
925	Kąclowa		43	121004_2.0011	403/4	2	3	163	Osoba fizyczna
926	Kąclowa		45	121004_2.0011	404/5	2	3	315	Osoba fizyczna
927	Kąclowa		47	121004_2.0011	510/4	2	3	184	Osoba fizyczna
928	Kąclowa		51	121004_2.0011	411/1	2	3	68	Osoba fizyczna
929	Kąclowa		51	121004_2.0011	411/1	2	3	313	Osoba fizyczna
930	Kąclowa		51	121004_2.0011	411/1	2	3	44	Osoba fizyczna
931	Kąclowa		54	121004_2.0011	412/2	2	3	117	Osoba fizyczna
932	Kąclowa		54	121004_2.0011	412/2	2	3	215	Osoba fizyczna
933	Kąclowa		54	121004_2.0011	412/2	2	3	269	Osoba fizyczna
934	Kąclowa		57	121004_2.0011	421	2	3	107	Osoba fizyczna
935	Kąclowa		64	121004_2.0011	539/1	2	3	158	Osoba fizyczna
936	Kąclowa		68	121004_2.0011	534/8	2	3	158	Osoba fizyczna
937	Kąclowa		69	121004_2.0011	533/3	2	3	72	Osoba fizyczna
938	Kąclowa		70	121004_2.0011	426/1	2	3	175	Osoba fizyczna

Lp.	Miejscowość	Ulica	Nr	Nr obrębu	Nr działki ew.	Typ płyt	Stan płyt	Ilość m ²	Typ własności
939	Kąclowa		72	121004_2.0011	966	2	3	168	Osoba fizyczna
940	Kąclowa		76	121004_2.0011	918/2	2	3	45	Osoba fizyczna
941	Kąclowa		78	121004_2.0011	917/4	2	3	132	Osoba fizyczna
942	Kąclowa		78	121004_2.0011	917/4	2	3	100	Osoba fizyczna
943	Kąclowa		80	121004_2.0011	928/1	2	3	185	Osoba fizyczna
944	Kąclowa		80	121004_2.0011	928/1	2	3	25	Osoba fizyczna
945	Kąclowa		81	121004_2.0011	926/3	2	3	151	Osoba fizyczna
946	Kąclowa		83	121004_2.0011	942	1	3	250	Osoba fizyczna
947	Kąclowa		84	121004_2.0011	939/5	2	3	205	Osoba fizyczna
948	Kąclowa		87	121004_2.0011	976/3	2	3	266	Osoba fizyczna
949	Kąclowa		92	121004_2.0011	983	1	3	188	Osoba fizyczna
950	Kąclowa		93	121004_2.0011	985/1	2	3	240	Osoba fizyczna
951	Kąclowa		98	121004_2.0011	1133	2	3	140	Osoba fizyczna
952	Kąclowa		99	121004_2.0011	1128/7	2	3	88	Osoba fizyczna
953	Kąclowa		100	121004_2.0011	1129	2	3	184	Osoba fizyczna
954	Kąclowa		100	121004_2.0011	1129	2	3	50	Osoba fizyczna
955	Kąclowa		104	121004_2.0011	987/4	2	3	55	Osoba fizyczna
956	Kąclowa		107	121004_2.0011	1174/2	2	3	82	Osoba fizyczna
957	Kąclowa		107	121004_2.0011	1174/2	2	3	156	Osoba fizyczna
958	Kąclowa		107	121004_2.0011	1174/2	2	3	154	Osoba fizyczna
959	Kąclowa		110	121004_2.0011	1196/6	2	3	174	Osoba fizyczna
960	Kąclowa		113	121004_2.0011	1199/1	2	3	170	Osoba fizyczna
961	Kąclowa		113	121004_2.0011	1199/1	2	3	79	Osoba fizyczna
962	Kąclowa		113	121004_2.0011	1199/1	2	3	93	Osoba fizyczna
963	Kąclowa		117	121004_2.0011	1444/1	2	3	298	Osoba fizyczna
964	Kąclowa		118	121004_2.0011	1418/1	2	3	143	Osoba fizyczna
965	Kąclowa		121	121004_2.0011	1083	2	3	154	Osoba fizyczna
966	Kąclowa		122	121004_2.0011	841	2	3	52	Osoba fizyczna
967	Kąclowa		125	121004_2.0011	832	2	3	127	Osoba fizyczna
968	Kąclowa		125	121004_2.0011	832	1	3	205	Osoba fizyczna
969	Kąclowa		126	121004_2.0011	814	2	3	99	Osoba fizyczna
970	Kąclowa		126	121004_2.0011	814	2	3	250	Osoba fizyczna
971	Kąclowa		127	121004_2.0011	805	2	3	194	Osoba fizyczna
972	Kąclowa		129	121004_2.0011	316/1	1	3	174	Osoba fizyczna
973	Kąclowa		129	121004_2.0011	316/1	2	3	167	Osoba fizyczna
974	Kąclowa		130	121004_2.0011	296/1	2	3	93	Osoba fizyczna
975	Kąclowa		131	121004_2.0011	304	2	3	78	Osoba fizyczna
976	Kąclowa		131	121004_2.0011	304	1	3	349	Osoba fizyczna
977	Kąclowa		132	121004_2.0011	306	2	3	257	Osoba fizyczna
978	Kąclowa		132	121004_2.0011	306	2	3	13	Osoba fizyczna
979	Kąclowa		134	121004_2.0011	303	1	3	270	Osoba fizyczna
980	Kąclowa		134	121004_2.0011	303	2	3	151	Osoba fizyczna
981	Kąclowa		135	121004_2.0011	310	2	3	140	Osoba fizyczna
982	Kąclowa		135	121004_2.0011	310	2	3	11	Osoba fizyczna
983	Kąclowa		136	121004_2.0011	313/2	2	3	120	Osoba fizyczna
984	Kąclowa		137	121004_2.0011	300	1	3	279	Osoba fizyczna
985	Kąclowa		137	121004_2.0011	300	2	3	151	Osoba fizyczna

Lp.	Miejscowość	Ulica	Nr	Nr obrębu	Nr działki ew.	Typ płyt	Stan płyt	Ilość m ²	Typ własności
986	Kąclowa		138	121004_2.0011	272/1	2	3	201	Osoba fizyczna
987	Kąclowa		138	121004_2.0011	272/1	2	3	52	Osoba fizyczna
988	Kąclowa		138	121004_2.0011	272/1	2	3	390	Osoba fizyczna
989	Kąclowa		138	121004_2.0011	272/2	2	3	39	Osoba fizyczna
990	Kąclowa		139	121004_2.0011	287	1	3	253	Osoba fizyczna
991	Kąclowa		139	121004_2.0011	287	1	3	141	Osoba fizyczna
992	Kąclowa		139	121004_2.0011	287	1	3	181	Osoba fizyczna
993	Kąclowa		139	121004_2.0011	288	2	3	202	Osoba fizyczna
994	Kąclowa		140	121004_2.0011	289/2	1	3	226	Osoba fizyczna
995	Kąclowa		141	121004_2.0011	1210/2	2	3	33	Osoba fizyczna
996	Kąclowa		143	121004_2.0011	14	2	3	202	Osoba fizyczna
997	Kąclowa		144	121004_2.0011	15	2	3	2	Osoba fizyczna
998	Kąclowa		147	121004_2.0011	35/4	2	3	178	Osoba fizyczna
999	Kąclowa		151	121004_2.0011	33/1	2	3	233	Osoba fizyczna
1000	Kąclowa		155	121004_2.0011	52	2	3	124	Osoba fizyczna
1001	Kąclowa		160	121004_2.0011	66	2	3	283	Osoba fizyczna
1002	Kąclowa		161	121004_2.0011	67	2	3	160	Osoba fizyczna
1003	Kąclowa		164	121004_2.0011	77/8	1	3	327	Osoba fizyczna
1004	Kąclowa		164	121004_2.0011	77/8	2	3	168	Osoba fizyczna
1005	Kąclowa		165	121004_2.0011	547/2	2	3	153	Osoba fizyczna
1006	Kąclowa		167	121004_2.0011	541/1	2	3	107	Osoba fizyczna
1007	Kąclowa		173	121004_2.0011	125/1	2	3	167	Osoba fizyczna
1008	Kąclowa		173	121004_2.0011	125/1	2	3	140	Osoba fizyczna
1009	Kąclowa		174	121004_2.0011	548/1	2	3	41	Osoba fizyczna
1010	Kąclowa		174	121004_2.0011	548/1	2	3	14	Osoba fizyczna
1011	Kąclowa		176	121004_2.0011	149	2	3	148	Osoba fizyczna
1012	Kąclowa		176	121004_2.0011	149	2	3	53	Osoba fizyczna
1013	Kąclowa		177	121004_2.0011	148	2	3	298	Osoba fizyczna
1014	Kąclowa		178	121004_2.0011	147	2	3	464	Osoba fizyczna
1015	Kąclowa		179	121004_2.0011	153	2	3	33	Osoba fizyczna
1016	Kąclowa		179	121004_2.0011	153	2	3	16	Osoba fizyczna
1017	Kąclowa		180	121004_2.0011	160	2	3	88	Osoba fizyczna
1018	Kąclowa		182	121004_2.0011	157	2	3	303	Osoba fizyczna
1019	Kąclowa		182	121004_2.0011	157	2	3	150	Osoba fizyczna
1020	Kąclowa		183	121004_2.0011	156	2	3	88	Osoba fizyczna
1021	Kąclowa		183	121004_2.0011	156	2	3	76	Osoba fizyczna
1022	Kąclowa		183	121004_2.0011	156	2	3	165	Osoba fizyczna
1023	Kąclowa		185	121004_2.0011	562/1	2	3	11	Osoba fizyczna
1024	Kąclowa		186	121004_2.0011	563	2	3	330	Osoba fizyczna
1025	Kąclowa		187	121004_2.0011	564/1	2	3	44	Osoba fizyczna
1026	Kąclowa		187	121004_2.0011	564/1	2	3	22	Osoba fizyczna
1027	Kąclowa		188	121004_2.0011	568/6	2	3	240	Osoba fizyczna
1028	Kąclowa		188	121004_2.0011	568/6	2	3	182	Osoba fizyczna
1029	Kąclowa		189	121004_2.0011	575/4	2	3	85	Osoba fizyczna
1030	Kąclowa		189	121004_2.0011	575/4	2	3	243	Osoba fizyczna
1031	Kąclowa		190	121004_2.0011	565	2	3	92	Osoba fizyczna
1032	Kąclowa		190	121004_2.0011	565	2	3	197	Osoba fizyczna

Lp.	Miejscowość	Ulica	Nr	Nr obrębu	Nr działki ew.	Typ płyt	Stan płyt	Ilość m ²	Typ własności
1033	Kąclowa		193	121004_2.0011	612	2	3	54	Osoba fizyczna
1034	Kąclowa		194	121004_2.0011	614/7	2	3	313	Osoba fizyczna
1035	Kąclowa		196	121004_2.0011	587	2	3	177	Osoba fizyczna
1036	Kąclowa		198	121004_2.0011	591	2	3	346	Osoba fizyczna
1037	Kąclowa		199	121004_2.0011	593	2	3	130	Osoba fizyczna
1038	Kąclowa		199	121004_2.0011	593	2	3	150	Osoba fizyczna
1039	Kąclowa		202	121004_2.0011	1001/7	2	3	297	Osoba fizyczna
1040	Kąclowa		206	121004_2.0011	1006	2	3	153	Osoba fizyczna
1041	Kąclowa		211	121004_2.0011	1037	2	3	387	Osoba fizyczna
1042	Kąclowa		211	121004_2.0011	1037	2	3	161	Osoba fizyczna
1043	Kąclowa		212	121004_2.0011	1046/1	2	3	332	Osoba fizyczna
1044	Kąclowa		214	121004_2.0011	1050	2	3	383	Osoba fizyczna
1045	Kąclowa		215	121004_2.0011	1052	2	3	390	Osoba fizyczna
1046	Kąclowa		218	121004_2.0011	1058/1	2	3	202	Osoba fizyczna
1047	Kąclowa		219	121004_2.0011	1061	2	3	308	Osoba fizyczna
1048	Kąclowa		221	121004_2.0011	1205	2	3	173	Osoba fizyczna
1049	Kąclowa		224	121004_2.0011	1215/1	2	3	181	Osoba fizyczna
1050	Kąclowa		224	121004_2.0011	1215/1	2	3	93	Osoba fizyczna
1051	Kąclowa		224	121004_2.0011	1215/1	2	3	153	Osoba fizyczna
1052	Kąclowa		227	121004_2.0011	1344	2	3	390	Osoba fizyczna
1053	Kąclowa		227	121004_2.0011	1344	2	3	68	Osoba fizyczna
1054	Kąclowa		228	121004_2.0011	1349/1	2	3	245	Osoba fizyczna
1055	Kąclowa		228	121004_2.0011	1349/1	2	3	194	Osoba fizyczna
1056	Kąclowa		230	121004_2.0011	1337/3	2	3	48	Osoba fizyczna
1057	Kąclowa		230	121004_2.0011	1337/3	2	3	389	Osoba fizyczna
1058	Kąclowa		232	121004_2.0011	1356/5	2	3	304	Osoba fizyczna
1059	Kąclowa		236	121004_2.0011	1393/1	2	3	240	Osoba fizyczna
1060	Kąclowa		242	121004_2.0011	1295	2	3	147	Osoba fizyczna
1061	Kąclowa		242	121004_2.0011	1295	2	3	168	Osoba fizyczna
1062	Kąclowa		243	121004_2.0011	1271	2	3	46	Osoba fizyczna
1063	Kąclowa		243	121004_2.0011	1271	2	3	25	Osoba fizyczna
1064	Kąclowa		244	121004_2.0011	1289	2	3	143	Osoba fizyczna
1065	Kąclowa		244	121004_2.0011	1289	2	3	107	Osoba fizyczna
1066	Kąclowa		245	121004_2.0011	1268/2	2	3	273	Osoba fizyczna
1067	Kąclowa		245	121004_2.0011	1268/2	2	3	164	Osoba fizyczna
1068	Kąclowa		246	121004_2.0011	1269	2	3	122	Osoba fizyczna
1069	Kąclowa		247	121004_2.0011	1279	2	3	41	Osoba fizyczna
1070	Kąclowa		247	121004_2.0011	1279	2	3	339	Osoba fizyczna
1071	Kąclowa		248	121004_2.0011	1265	2	3	156	Osoba fizyczna
1072	Kąclowa		248	121004_2.0011	1265	2	3	21	Osoba fizyczna
1073	Kąclowa		249	121004_2.0011	1244/1	2	3	78	Osoba fizyczna
1074	Kąclowa		249	121004_2.0011	1244/1	2	3	86	Osoba fizyczna
1075	Kąclowa		254	121004_2.0011	192	2	3	297	Osoba fizyczna
1076	Kąclowa		254	121004_2.0011	192	2	3	175	Osoba fizyczna
1077	Kąclowa		255	121004_2.0011	191	2	3	259	Osoba fizyczna
1078	Kąclowa		257	121004_2.0011	189	2	3	259	Osoba fizyczna
1079	Kąclowa		257	121004_2.0011	189	2	3	110	Osoba fizyczna

Lp.	Miejscowość	Ulica	Nr	Nr obrębu	Nr działki ew.	Typ płyt	Stan płyt	Ilość m ²	Typ własności
1080	Kąclowa		258	121004_2.0011	187	2	3	59	Osoba fizyczna
1081	Kąclowa		260	121004_2.0011	182	2	3	379	Osoba fizyczna
1082	Kąclowa		260	121004_2.0011	182	2	3	147	Osoba fizyczna
1083	Kąclowa		261	121004_2.0011	183	2	3	78	Osoba fizyczna
1084	Kąclowa		261	121004_2.0011	183	2	3	182	Osoba fizyczna
1085	Kąclowa		262	121004_2.0011	206/1	2	3	75	Osoba fizyczna
1086	Kąclowa		263	121004_2.0011	184	2	3	148	Osoba fizyczna
1087	Kąclowa		265	121004_2.0011	1234	2	3	99	Osoba fizyczna
1088	Kąclowa		267	121004_2.0011	590/2	2	3	330	Osoba fizyczna
1089	Kąclowa		267	121004_2.0011	590/2	2	3	182	Osoba fizyczna
1090	Kąclowa		271	121004_2.0011	1005	2	3	160	Osoba fizyczna
1091	Kąclowa		273	121004_2.0011	1177/1	2	3	132	Osoba fizyczna
1092	Kąclowa		275	121004_2.0011	81	2	3	32	Osoba fizyczna
1093	Kąclowa		275	121004_2.0011	81	2	3	59	Osoba fizyczna
1094	Kąclowa		275	121004_2.0011	81	2	3	197	Osoba fizyczna
1095	Kąclowa		278	121004_2.0011	127/3	2	3	78	Osoba fizyczna
1096	Kąclowa		278	121004_2.0011	127/3	2	3	22	Osoba fizyczna
1097	Kąclowa		278	121004_2.0011	127/3	2	3	64	Osoba fizyczna
1098	Kąclowa		281	121004_2.0011	42/9	2	3	229	Osoba fizyczna
1099	Kąclowa		282	121004_2.0011	1167/1	2	3	141	Osoba fizyczna
1100	Kąclowa		282	121004_2.0011	1167/1	2	3	222	Osoba fizyczna
1101	Kąclowa		282	121004_2.0011	1167/1	2	3	99	Osoba fizyczna
1102	Kąclowa		283	121004_2.0011	958/6	2	3	35	Osoba fizyczna
1103	Kąclowa		289	121004_2.0011	961/1	2	3	150	Osoba fizyczna
1104	Kąclowa		292	121004_2.0011	960/3	2	3	165	Osoba fizyczna
1105	Kąclowa		294	121004_2.0011	504/1	2	3	137	Osoba fizyczna
1106	Kąclowa		314	121004_2.0011	99/2	2	3	334	Osoba fizyczna
1107	Kąclowa		315	121004_2.0011	956/2	2	3	119	Osoba fizyczna
1108	Kąclowa		318	121004_2.0011	524/6	2	3	41	Osoba fizyczna
1109	Kąclowa		322	121004_2.0011	921/8	2	3	132	Osoba fizyczna
1110	Kąclowa		323	121004_2.0011	497/10	2	3	83	Osoba fizyczna
1111	Kąclowa		324	121004_2.0011	462/2	2	3	31	Osoba fizyczna
1112	Kąclowa		326	121004_2.0011	36/3	2	3	136	Osoba fizyczna
1113	Kąclowa		326	121004_2.0011	36/3	2	3	161	Osoba fizyczna
1114	Kąclowa		328	121004_2.0011	77/3	2	3	144	Osoba fizyczna
1115	Kąclowa		328	121004_2.0011	77/3	2	3	20	Osoba fizyczna
1116	Kąclowa		334	121004_2.0011	917/5	2	3	137	Osoba fizyczna
1117	Kąclowa		336	121004_2.0011	500/2	2	3	174	Osoba fizyczna
1118	Kąclowa		337	121004_2.0011	1051/1	2	3	202	Osoba fizyczna
1119	Kąclowa		337	121004_2.0011	1051/1	2	3	40	Osoba fizyczna
1120	Kąclowa		340	121004_2.0011	568/2	2	3	105	Osoba fizyczna
1121	Kąclowa		344	121004_2.0011	561/1	2	3	290	Osoba fizyczna
1122	Kąclowa		345	121004_2.0011	457	2	3	52	Osoba fizyczna
1123	Kąclowa		347	121004_2.0011	1397/4	2	3	170	Osoba fizyczna
1124	Kąclowa		350	121004_2.0011	939/6	2	3	181	Osoba fizyczna
1125	Kąclowa		350	121004_2.0011	939/6	2	3	264	Osoba fizyczna
1126	Kąclowa		358	121004_2.0011	953/4	2	3	44	Osoba fizyczna

Lp.	Miejscowość	Ulica	Nr	Nr obrębu	Nr działki ew.	Typ płyt	Stan płyt	Ilość m ²	Typ własności
1127	Kąclowa		360	121004_2.0011	548/2	2	3	24	Osoba fizyczna
1128	Kąclowa		365	121004_2.0011	918/1	2	3	197	Osoba fizyczna
1129	Kąclowa		366	121004_2.0011	480/2	2	3	103	Osoba fizyczna
1130	Kąclowa		373	121004_2.0011	86/1	2	3	205	Osoba fizyczna
1131	Kąclowa		374	121004_2.0011	1058/2	2	3	277	Osoba fizyczna
1132	Kąclowa		374	121004_2.0011	1058/2	2	3	109	Osoba fizyczna
1133	Kąclowa		376	121004_2.0011	556/2	2	3	236	Osoba fizyczna
1134	Kąclowa		378	121004_2.0011	524/2	2	3	163	Osoba fizyczna
1135	Kąclowa		379	121004_2.0011	1237	2	3	199	Osoba fizyczna
1136	Kąclowa		379	121004_2.0011	1237	2	3	38	Osoba fizyczna
1137	Kąclowa		381	121004_2.0011	536/1	2	3	61	Osoba fizyczna
1138	Kąclowa		381	121004_2.0011	536/1	2	3	151	Osoba fizyczna
1139	Kąclowa		386	121004_2.0011	535/3	2	3	167	Osoba fizyczna
1140	Kąclowa		392	121004_2.0011	9/3	2	3	20	Osoba fizyczna
1141	Kąclowa		397	121004_2.0011	568/5	2	3	55	Osoba fizyczna
1142	Kąclowa		398	121004_2.0011	1196/2	2	3	168	Osoba fizyczna
1143	Kąclowa		406	121004_2.0011	415/2	2	3	185	Osoba fizyczna
1144	Kąclowa		408	121004_2.0011	1196/3	2	3	157	Osoba fizyczna
1145	Kąclowa		418	121004_2.0011	33/2	2	3	204	Osoba fizyczna
1146	Kąclowa		421	121004_2.0011	542/1	2	3	274	Osoba fizyczna
1147	Kąclowa		423	121004_2.0011	43/2	2	3	15	Osoba fizyczna
1148	Kąclowa		427	121004_2.0011	541/4	2	3	139	Osoba fizyczna
1149	Kąclowa		436	121004_2.0011	58/7	2	3	154	Osoba fizyczna
1150	Kąclowa		436	121004_2.0011	58/7	2	3	83	Osoba fizyczna
1151	Kąclowa		501	121004_2.0011	418/7	2	3	365	Osoba fizyczna
1152	Kąclowa		542	121004_2.0011	1214/1	2	3	64	Osoba fizyczna
1153	Kąclowa		566	121004_2.0011	1012	2	3	161	Osoba fizyczna
1154	Kąclowa		566	121004_2.0011	1012	2	3	235	Osoba fizyczna
1155	Kąclowa		574	121004_2.0011	963/7	2	3	253	Osoba fizyczna
1156	Kąclowa		574	121004_2.0011	963/7	2	3	209	Osoba fizyczna
1157	Kąclowa		148A	121004_2.0011	38/1	2	3	16	Osoba fizyczna
1158	Kąclowa		148A	121004_2.0011	38/1	2	3	30	Osoba fizyczna
1159	Kąclowa		216A	121004_2.0011	1056	2	3	78	Osoba fizyczna
1160	Kąclowa		276A	121004_2.0011	425/1	2	3	214	Osoba fizyczna
1161	Kąclowa		276A	121004_2.0011	425/1	2	3	157	Osoba fizyczna
1162	Kąclowa		311A	121004_2.0011	1270	2	3	317	Osoba fizyczna
1163	Kąclowa		BN	121004_2.0011	450	2	3	40	Osoba fizyczna
1164	Kąclowa		BN	121004_2.0011	436/2	2	3	40	Osoba fizyczna
1165	Kąclowa		BN	121004_2.0011	239/1	2	3	18	Osoba fizyczna
1166	Kąclowa		BN	121004_2.0011	529/19	2	3	168	Osoba fizyczna
1167	Kąclowa		BN	121004_2.0011	921/7	2	3	247	Osoba fizyczna
1168	Kąclowa		BN	121004_2.0011	924/1	2	3	40	Osoba fizyczna
1169	Kąclowa		BN	121004_2.0011	1017	2	3	29	Osoba fizyczna
1170	Kąclowa		BN	121004_2.0011	868/1	2	3	25	Firma
1171	Kąclowa		BN	121004_2.0011	1211	2	3	30	Osoba fizyczna
1172	Kąclowa		BN	121004_2.0011	1296/1	2	3	46	Osoba fizyczna
1173	Kąclowa		BN	121004_2.0011	1138	1	3	219	Osoba fizyczna

Lp.	Miejscowość	Ulica	Nr	Nr obrębu	Nr działki ew.	Typ płyt	Stan płyt	Ilość m ²	Typ własności
1174	Kąclowa		BN	121004_2.0011	1404/2	1	3	124	Osoba fizyczna
1175	Krużlowa Niżna		2	121004_2.0006	351/1	2	3	184	Osoba fizyczna
1176	Krużlowa Niżna		5	121004_2.0006	440/1	2	3	272	Osoba fizyczna
1177	Krużlowa Niżna		8	121004_2.0006	174	2	3	74	Osoba fizyczna
1178	Krużlowa Niżna		11	121004_2.0006	350/3	2	3	311	Osoba fizyczna
1179	Krużlowa Niżna		13	121004_2.0006	576	2	3	243	Osoba fizyczna
1180	Krużlowa Niżna		16	121004_2.0006	329	2	3	37	Osoba fizyczna
1181	Krużlowa Niżna		19	121004_2.0006	637	2	3	31	Osoba fizyczna
1182	Krużlowa Niżna		21	121004_2.0006	489/1	2	3	406	Osoba fizyczna
1183	Krużlowa Niżna		22	121004_2.0006	527/1	2	3	351	Osoba fizyczna
1184	Krużlowa Niżna		27	121004_2.0006	507	2	3	71	Osoba fizyczna
1185	Krużlowa Niżna		29	121004_2.0006	408/2	2	3	136	Osoba fizyczna
1186	Krużlowa Niżna		30	121004_2.0006	403/2	2	3	117	Osoba fizyczna
1187	Krużlowa Niżna		32	121004_2.0006	140	2	3	39	Osoba fizyczna
1188	Krużlowa Niżna		34	121004_2.0006	18/6	2	3	206	Osoba fizyczna
1189	Krużlowa Niżna		34	121004_2.0006	18/6	2	3	334	Osoba fizyczna
1190	Krużlowa Niżna		35	121004_2.0006	4	2	3	212	Osoba fizyczna
1191	Krużlowa Niżna		35	121004_2.0006	4	2	3	284	Osoba fizyczna
1192	Krużlowa Niżna		35	121004_2.0006	4	2	3	194	Osoba fizyczna
1193	Krużlowa Niżna		37	121004_2.0006	17	2	3	247	Osoba fizyczna
1194	Krużlowa Niżna		43	121004_2.0006	635	2	3	177	Osoba fizyczna
1195	Krużlowa Niżna		50	121004_2.0006	436	2	3	307	Osoba fizyczna
1196	Krużlowa Niżna		57	121004_2.0006	471	2	3	110	Osoba fizyczna
1197	Krużlowa Niżna		57	121004_2.0006	471	2	3	420	Osoba fizyczna
1198	Krużlowa Niżna		65	121004_2.0006	590	2	3	178	Osoba fizyczna
1199	Krużlowa Niżna		65	121004_2.0006	590	2	3	91	Osoba fizyczna
1200	Krużlowa Niżna		72	121004_2.0006	218/4	2	3	250	Osoba fizyczna
1201	Krużlowa Niżna		73	121004_2.0006	105/1	2	3	444	Osoba fizyczna
1202	Krużlowa Niżna		76	121004_2.0006	369/4	2	3	262	Osoba fizyczna
1203	Krużlowa Niżna		81	121004_2.0006	267/1	2	3	120	Osoba fizyczna
1204	Krużlowa Niżna		82	121004_2.0006	419/3	2	3	221	Osoba fizyczna
1205	Krużlowa Niżna		87	121004_2.0006	342/2	2	3	23	Osoba fizyczna
1206	Krużlowa Niżna		88	121004_2.0006	333	2	3	92	Osoba fizyczna
1207	Krużlowa Niżna		88	121004_2.0006	333	2	3	103	Osoba fizyczna
1208	Krużlowa Niżna		92	121004_2.0006	655/2	2	3	141	Osoba fizyczna
1209	Krużlowa Niżna		93	121004_2.0006	554/5	2	3	49	Osoba fizyczna
1210	Krużlowa Niżna		98	121004_2.0006	283/4	2	3	318	Osoba fizyczna
1211	Krużlowa Niżna		101	121004_2.0006	170	2	3	80	Osoba fizyczna
1212	Krużlowa Niżna		102	121004_2.0006	353	2	3	173	Osoba fizyczna
1213	Krużlowa Niżna		112	121004_2.0006	370/1	2	3	270	Osoba fizyczna
1214	Krużlowa Niżna		115	121004_2.0006	175	2	3	83	Osoba fizyczna
1215	Krużlowa Niżna		118	121004_2.0006	209	2	3	161	Osoba fizyczna
1216	Krużlowa Niżna		119	121004_2.0006	177	2	3	181	Osoba fizyczna
1217	Krużlowa Niżna		120	121004_2.0006	573/1	2	3	191	Osoba fizyczna
1218	Krużlowa Niżna		124	121004_2.0006	112	2	3	195	Osoba fizyczna
1219	Krużlowa Niżna		127	121004_2.0006	23	2	3	298	Osoba fizyczna
1220	Krużlowa Niżna		129	121004_2.0006	97/2	2	3	134	Osoba fizyczna

Lp.	Miejscowość	Ulica	Nr	Nr obrębu	Nr działki ew.	Typ płyt	Stan płyt	Ilość m ²	Typ własności
1221	Krużlowa Niżna		130	121004_2.0006	647	1	3	173	Osoba fizyczna
1222	Krużlowa Niżna		132	121004_2.0006	503/2	2	3	25	Osoba fizyczna
1223	Krużlowa Niżna		133	121004_2.0006	387	2	3	150	Osoba fizyczna
1224	Krużlowa Niżna		136	121004_2.0006	173	2	3	25	Osoba fizyczna
1225	Krużlowa Niżna		137	121004_2.0006	359	2	3	437	Osoba fizyczna
1226	Krużlowa Niżna		138	121004_2.0006	516	2	3	199	Osoba fizyczna
1227	Krużlowa Niżna		139	121004_2.0006	306	2	3	385	Osoba fizyczna
1228	Krużlowa Niżna		139	121004_2.0006	306	2	3	35	Osoba fizyczna
1229	Krużlowa Niżna		141	121004_2.0006	165	2	3	41	Osoba fizyczna
1230	Krużlowa Niżna		144	121004_2.0006	619/2	1	3	163	Osoba fizyczna
1231	Krużlowa Niżna		145	121004_2.0006	346	2	3	173	Osoba fizyczna
1232	Krużlowa Niżna		145	121004_2.0006	346	2	3	298	Osoba fizyczna
1233	Krużlowa Niżna		146	121004_2.0006	157	2	3	132	Osoba fizyczna
1234	Krużlowa Niżna		149	121004_2.0006	138/2	1	3	211	Osoba fizyczna
1235	Krużlowa Niżna		152	121004_2.0006	368/2	2	3	304	Osoba fizyczna
1236	Krużlowa Niżna		153	121004_2.0006	670/3	2	3	205	Osoba fizyczna
1237	Krużlowa Niżna		162	121004_2.0006	451/3	2	3	74	Osoba fizyczna
1238	Krużlowa Niżna		168	121004_2.0006	104/4	2	3	250	Osoba fizyczna
1239	Krużlowa Niżna		170	121004_2.0006	369/2	2	3	253	Osoba fizyczna
1240	Krużlowa Niżna		174	121004_2.0006	554/3	2	3	70	Osoba fizyczna
1241	Krużlowa Niżna		177	121004_2.0006	655/1	2	3	181	Osoba fizyczna
1242	Krużlowa Niżna		180	121004_2.0006	210	2	3	144	Osoba fizyczna
1243	Krużlowa Niżna		183	121004_2.0006	523/3	2	3	31	Osoba fizyczna
1244	Krużlowa Niżna		210	121004_2.0006	149/2	2	3	156	Osoba fizyczna
1245	Krużlowa Niżna		211	121004_2.0006	149/3	2	3	178	Osoba fizyczna
1246	Krużlowa Niżna		250	121004_2.0006	397/1	2	3	264	Osoba fizyczna
1247	Krużlowa Niżna		250	121004_2.0006	397/1	2	3	105	Osoba fizyczna
1248	Krużlowa Niżna		251	121004_2.0006	103/38	2	3	310	Osoba fizyczna
1249	Krużlowa Niżna		374	121004_2.0006	264/1	2	3	124	Osoba fizyczna
1250	Krużlowa Niżna		BN	121004_2.0006	419/6	2	3	20	Osoba fizyczna
1251	Krużlowa Niżna		BN	121004_2.0006	151	2	3	40	Osoba fizyczna
1252	Krużlowa Niżna		BN	121004_2.0006	660	2	3	198	Osoba fizyczna
1253	Krużlowa Niżna		BN	121004_2.0006	548/3	2	3	21	Osoba fizyczna
1254	Krużlowa Wyżna		7	121004_2.0005	513/3	2	3	139	Osoba fizyczna
1255	Krużlowa Wyżna		9	121004_2.0005	64/2	2	3	46	Osoba fizyczna
1256	Krużlowa Wyżna		12	121004_2.0005	102/1	2	3	26	Osoba fizyczna
1257	Krużlowa Wyżna		14	121004_2.0005	708	2	3	201	Osoba fizyczna
1258	Krużlowa Wyżna		15	121004_2.0005	55	2	3	146	Osoba fizyczna
1259	Krużlowa Wyżna		15	121004_2.0005	55	2	3	212	Osoba fizyczna
1260	Krużlowa Wyżna		19	121004_2.0005	117/3	2	3	308	Osoba fizyczna
1261	Krużlowa Wyżna		19	121004_2.0005	117/3	2	3	178	Osoba fizyczna
1262	Krużlowa Wyżna		20	121004_2.0005	157	2	3	117	Osoba fizyczna
1263	Krużlowa Wyżna		21	121004_2.0005	176/1	2	3	229	Osoba fizyczna
1264	Krużlowa Wyżna		22	121004_2.0005	231/13	2	3	269	Osoba fizyczna
1265	Krużlowa Wyżna		26	121004_2.0005	745/3	2	3	197	Osoba fizyczna
1266	Krużlowa Wyżna		27	121004_2.0005	269/1	2	3	215	Osoba fizyczna
1267	Krużlowa Wyżna		27	121004_2.0005	269/1	2	3	146	Osoba fizyczna

Lp.	Miejscowość	Ulica	Nr	Nr obrębu	Nr działki ew.	Typ płyt	Stan płyt	Ilość m ²	Typ własności
1268	Krużlowa Wyżna		28	121004_2.0005	267	2	3	245	Osoba fizyczna
1269	Krużlowa Wyżna		31	121004_2.0005	115/6	2	3	245	Osoba fizyczna
1270	Krużlowa Wyżna		34	121004_2.0005	390/1	1	3	218	Osoba fizyczna
1271	Krużlowa Wyżna		35	121004_2.0005	751/6	2	3	365	Osoba fizyczna
1272	Krużlowa Wyżna		36	121004_2.0005	483	2	3	57	Osoba fizyczna
1273	Krużlowa Wyżna		38	121004_2.0005	468/3	1	3	249	Osoba fizyczna
1274	Krużlowa Wyżna		42	121004_2.0005	886	2	3	130	Osoba fizyczna
1275	Krużlowa Wyżna		42	121004_2.0005	886	2	3	212	Osoba fizyczna
1276	Krużlowa Wyżna		46	121004_2.0005	917/4	2	3	255	Osoba fizyczna
1277	Krużlowa Wyżna		47	121004_2.0005	594/1	2	3	288	Osoba fizyczna
1278	Krużlowa Wyżna		49	121004_2.0005	631	2	3	140	Osoba fizyczna
1279	Krużlowa Wyżna		50	121004_2.0005	570/2	2	3	448	Osoba fizyczna
1280	Krużlowa Wyżna		51	121004_2.0005	523	2	3	138	Osoba fizyczna
1281	Krużlowa Wyżna		52	121004_2.0005	539/1	2	3	92	Osoba fizyczna
1282	Krużlowa Wyżna		56	121004_2.0005	790/3	2	3	113	Osoba fizyczna
1283	Krużlowa Wyżna		56	121004_2.0005	790/3	2	3	231	Osoba fizyczna
1284	Krużlowa Wyżna		56	121004_2.0005	790/3	1	3	168	Osoba fizyczna
1285	Krużlowa Wyżna		57	121004_2.0005	736	2	3	222	Osoba fizyczna
1286	Krużlowa Wyżna		57	121004_2.0005	736	1	3	30	Osoba fizyczna
1287	Krużlowa Wyżna		57	121004_2.0005	736	2	3	216	Osoba fizyczna
1288	Krużlowa Wyżna		58	121004_2.0005	759	2	3	246	Osoba fizyczna
1289	Krużlowa Wyżna		61	121004_2.0005	133	2	3	85	Osoba fizyczna
1290	Krużlowa Wyżna		61	121004_2.0005	133	2	3	20	Osoba fizyczna
1291	Krużlowa Wyżna		63	121004_2.0005	516	2	3	208	Osoba fizyczna
1292	Krużlowa Wyżna		64	121004_2.0005	239	2	3	129	Osoba fizyczna
1293	Krużlowa Wyżna		64	121004_2.0005	239	2	3	243	Osoba fizyczna
1294	Krużlowa Wyżna		64	121004_2.0005	239	2	3	47	Osoba fizyczna
1295	Krużlowa Wyżna		65	121004_2.0005	715/6	2	3	33	Osoba fizyczna
1296	Krużlowa Wyżna		65	121004_2.0005	715/7	2	3	12	Osoba fizyczna
1297	Krużlowa Wyżna		69	121004_2.0005	46/3	2	3	455	Osoba fizyczna
1298	Krużlowa Wyżna		70	121004_2.0005	865	2	3	115	Osoba fizyczna
1299	Krużlowa Wyżna		72	121004_2.0005	510	2	3	178	Osoba fizyczna
1300	Krużlowa Wyżna		72	121004_2.0005	510	2	3	163	Osoba fizyczna
1301	Krużlowa Wyżna		76	121004_2.0005	216/1	2	3	41	Osoba fizyczna
1302	Krużlowa Wyżna		77	121004_2.0005	246/2	2	3	331	Osoba fizyczna
1303	Krużlowa Wyżna		77	121004_2.0005	246/2	2	3	147	Osoba fizyczna
1304	Krużlowa Wyżna		79	121004_2.0005	701/8	1	3	332	Osoba fizyczna
1305	Krużlowa Wyżna		81	121004_2.0005	362	2	3	330	Osoba fizyczna
1306	Krużlowa Wyżna		84	121004_2.0005	399	1	3	335	Osoba fizyczna
1307	Krużlowa Wyżna		84	121004_2.0005	399	1	3	212	Osoba fizyczna
1308	Krużlowa Wyżna		84	121004_2.0005	399	2	3	37	Osoba fizyczna
1309	Krużlowa Wyżna		85	121004_2.0005	495/1	2	3	34	Osoba fizyczna
1310	Krużlowa Wyżna		86	121004_2.0005	334	2	3	182	Osoba fizyczna
1311	Krużlowa Wyżna		86	121004_2.0005	334	2	3	242	Osoba fizyczna
1312	Krużlowa Wyżna		91	121004_2.0005	472	2	3	200	Osoba fizyczna
1313	Krużlowa Wyżna		93	121004_2.0005	302/2	2	3	168	Osoba fizyczna
1314	Krużlowa Wyżna		96	121004_2.0005	918/4	2	3	346	Osoba fizyczna

Lp.	Miejscowość	Ulica	Nr	Nr obrębu	Nr działki ew.	Typ płyt	Stan płyt	Ilość m ²	Typ własności
1315	Krużlowa Wyżna		100	121004_2.0005	769	2	3	431	Osoba fizyczna
1316	Krużlowa Wyżna		103	121004_2.0005	349/10	2	3	310	Osoba fizyczna
1317	Krużlowa Wyżna		106	121004_2.0005	250/4	2	3	330	Osoba fizyczna
1318	Krużlowa Wyżna		107	121004_2.0005	225/9	2	3	273	Osoba fizyczna
1319	Krużlowa Wyżna		108	121004_2.0005	464/3	2	3	185	Osoba fizyczna
1320	Krużlowa Wyżna		108	121004_2.0005	464/3	2	3	22	Osoba fizyczna
1321	Krużlowa Wyżna		110	121004_2.0005	465/2	2	3	253	Osoba fizyczna
1322	Krużlowa Wyżna		110	121004_2.0005	465/2	2	3	168	Osoba fizyczna
1323	Krużlowa Wyżna		111	121004_2.0005	607	1	3	160	Osoba fizyczna
1324	Krużlowa Wyżna		112	121004_2.0005	172/1	2	3	188	Osoba fizyczna
1325	Krużlowa Wyżna		112	121004_2.0005	172/1	2	3	247	Osoba fizyczna
1326	Krużlowa Wyżna		113	121004_2.0005	857/2	2	3	52	Osoba fizyczna
1327	Krużlowa Wyżna		113	121004_2.0005	857/2	2	3	163	Osoba fizyczna
1328	Krużlowa Wyżna		119	121004_2.0005	18	2	3	219	Osoba fizyczna
1329	Krużlowa Wyżna		121	121004_2.0005	200	2	3	256	Osoba fizyczna
1330	Krużlowa Wyżna		122	121004_2.0005	870/2	2	3	148	Osoba fizyczna
1331	Krużlowa Wyżna		122	121004_2.0005	870/2	2	3	198	Osoba fizyczna
1332	Krużlowa Wyżna		123	121004_2.0005	400/1	2	3	143	Osoba fizyczna
1333	Krużlowa Wyżna		124	121004_2.0005	901	2	3	339	Osoba fizyczna
1334	Krużlowa Wyżna		126	121004_2.0005	864/1	1	3	294	Osoba fizyczna
1335	Krużlowa Wyżna		131	121004_2.0005	270/1	1	3	144	Osoba fizyczna
1336	Krużlowa Wyżna		135	121004_2.0005	182/1	2	3	52	Osoba fizyczna
1337	Krużlowa Wyżna		135	121004_2.0005	182/1	2	3	119	Osoba fizyczna
1338	Krużlowa Wyżna		135	121004_2.0005	182/1	2	3	188	Osoba fizyczna
1339	Krużlowa Wyżna		137	121004_2.0005	223/2	2	3	182	Osoba fizyczna
1340	Krużlowa Wyżna		138	121004_2.0005	234/3	2	3	236	Osoba fizyczna
1341	Krużlowa Wyżna		138	121004_2.0005	234/3	2	3	267	Osoba fizyczna
1342	Krużlowa Wyżna		140	121004_2.0005	84	2	3	22	Osoba fizyczna
1343	Krużlowa Wyżna		146	121004_2.0005	815	2	3	80	Osoba fizyczna
1344	Krużlowa Wyżna		149	121004_2.0005	150/1	2	3	194	Osoba fizyczna
1345	Krużlowa Wyżna		150	121004_2.0005	511	2	3	150	Osoba fizyczna
1346	Krużlowa Wyżna		152	121004_2.0005	695/8	2	3	41	Osoba fizyczna
1347	Krużlowa Wyżna		154	121004_2.0005	540	2	3	51	Osoba fizyczna
1348	Krużlowa Wyżna		154	121004_2.0005	540	2	3	56	Osoba fizyczna
1349	Krużlowa Wyżna		155	121004_2.0005	869	2	3	187	Osoba fizyczna
1350	Krużlowa Wyżna		156	121004_2.0005	837	2	3	250	Osoba fizyczna
1351	Krużlowa Wyżna		157	121004_2.0005	81	2	3	221	Osoba fizyczna
1352	Krużlowa Wyżna		159	121004_2.0005	903	2	3	288	Osoba fizyczna
1353	Krużlowa Wyżna		164	121004_2.0005	537	2	3	221	Osoba fizyczna
1354	Krużlowa Wyżna		166	121004_2.0005	292	2	3	68	Osoba fizyczna
1355	Krużlowa Wyżna		175	121004_2.0005	456	2	3	158	Osoba fizyczna
1356	Krużlowa Wyżna		175	121004_2.0005	456	2	3	296	Osoba fizyczna
1357	Krużlowa Wyżna		176	121004_2.0005	839	2	3	81	Osoba fizyczna
1358	Krużlowa Wyżna		176	121004_2.0005	839	2	3	24	Osoba fizyczna
1359	Krużlowa Wyżna		186	121004_2.0005	717/5	2	3	184	Osoba fizyczna
1360	Krużlowa Wyżna		187	121004_2.0005	474/3	2	3	147	Osoba fizyczna
1361	Krużlowa Wyżna		189	121004_2.0005	320	2	3	208	Osoba fizyczna

Lp.	Miejscowość	Ulica	Nr	Nr obrębu	Nr działki ew.	Typ płyt	Stan płyt	Ilość m ²	Typ własności
1362	Krużlowa Wyżna		190	121004_2.0005	794	2	3	93	Osoba fizyczna
1363	Krużlowa Wyżna		191	121004_2.0005	418/1	2	3	318	Osoba fizyczna
1364	Krużlowa Wyżna		191	121004_2.0005	418/1	2	3	88	Osoba fizyczna
1365	Krużlowa Wyżna		204	121004_2.0005	524/6	1	3	250	Osoba fizyczna
1366	Krużlowa Wyżna		204	121004_2.0005	524/6	2	3	184	Osoba fizyczna
1367	Krużlowa Wyżna		207	121004_2.0005	384/3	2	3	168	Osoba fizyczna
1368	Krużlowa Wyżna		212	121004_2.0005	559/2	2	3	178	Osoba fizyczna
1369	Krużlowa Wyżna		212	121004_2.0005	559/2	2	3	260	Osoba fizyczna
1370	Krużlowa Wyżna		213	121004_2.0005	737	2	3	82	Osoba fizyczna
1371	Krużlowa Wyżna		213	121004_2.0005	737	2	3	372	Osoba fizyczna
1372	Krużlowa Wyżna		214	121004_2.0005	225/1	2	3	157	Osoba fizyczna
1373	Krużlowa Wyżna		218	121004_2.0005	860	2	3	222	Osoba fizyczna
1374	Krużlowa Wyżna		218	121004_2.0005	860	2	3	29	Osoba fizyczna
1375	Krużlowa Wyżna		221	121004_2.0005	863/1	2	3	85	Osoba fizyczna
1376	Krużlowa Wyżna		221	121004_2.0005	863/1	2	3	126	Osoba fizyczna
1377	Krużlowa Wyżna		224	121004_2.0005	207/1	2	3	245	Osoba fizyczna
1378	Krużlowa Wyżna		224	121004_2.0005	207/2	2	3	26	Osoba fizyczna
1379	Krużlowa Wyżna		229	121004_2.0005	319/7	2	3	134	Osoba fizyczna
1380	Krużlowa Wyżna		230	121004_2.0005	317/1	2	3	216	Osoba fizyczna
1381	Krużlowa Wyżna		231	121004_2.0005	85/4	2	3	197	Osoba fizyczna
1382	Krużlowa Wyżna		231	121004_2.0005	85/10	2	3	95	Osoba fizyczna
1383	Krużlowa Wyżna		234	121004_2.0005	114/1	2	3	205	Osoba fizyczna
1384	Krużlowa Wyżna		239	121004_2.0005	760/1	2	3	133	Osoba fizyczna
1385	Krużlowa Wyżna		240	121004_2.0005	236/3	2	3	212	Osoba fizyczna
1386	Krużlowa Wyżna		243	121004_2.0005	336/15	2	3	173	Osoba fizyczna
1387	Krużlowa Wyżna		247	121004_2.0005	695/1	2	3	17	Osoba fizyczna
1388	Krużlowa Wyżna		250	121004_2.0005	312/1	2	3	104	Osoba fizyczna
1389	Krużlowa Wyżna		252	121004_2.0005	509/2	2	3	140	Osoba fizyczna
1390	Krużlowa Wyżna		252	121004_2.0005	509/2	2	3	50	Osoba fizyczna
1391	Krużlowa Wyżna		257	121004_2.0005	882/2	2	3	137	Osoba fizyczna
1392	Krużlowa Wyżna		258	121004_2.0005	372/1	2	3	10	Osoba fizyczna
1393	Krużlowa Wyżna		259	121004_2.0005	319/6	2	3	158	Osoba fizyczna
1394	Krużlowa Wyżna		271	121004_2.0005	494/3	2	3	65	Osoba fizyczna
1395	Krużlowa Wyżna		285	121004_2.0005	902	2	3	29	Osoba fizyczna
1396	Krużlowa Wyżna		287	121004_2.0005	480/3	2	3	334	Osoba fizyczna
1397	Krużlowa Wyżna		361	121004_2.0005	28/2	2	3	194	Osoba fizyczna
1398	Krużlowa Wyżna		363	121004_2.0005	721/6	2	3	372	Osoba fizyczna
1399	Krużlowa Wyżna		363	121004_2.0005	721/6	2	3	216	Osoba fizyczna
1400	Krużlowa Wyżna		BN	121004_2.0005	19	2	3	126	Osoba fizyczna
1401	Krużlowa Wyżna		BN	121004_2.0005	83	2	3	194	Osoba fizyczna
1402	Krużlowa Wyżna		BN	121004_2.0005	531/1	1	3	171	Osoba fizyczna
1403	Krużlowa Wyżna		BN	121004_2.0005	624/1	2	3	192	Osoba fizyczna
1404	Krużlowa Wyżna		BN	121004_2.0005	206	2	3	156	Osoba fizyczna
1405	Krużlowa Wyżna		BN	121004_2.0005	336/14	2	3	151	Osoba fizyczna
1406	Krużlowa Wyżna		BN	121004_2.0005	328/5	2	3	55	Osoba fizyczna
1407	Krużlowa Wyżna		BN	121004_2.0005	465/1	2	3	170	Osoba fizyczna
1408	Krużlowa Wyżna		BN	121004_2.0005	646/2	2	3	50	Osoba fizyczna

Lp.	Miejscowość	Ulica	Nr	Nr obrębu	Nr działki ew.	Typ płyt	Stan płyt	Ilość m ²	Typ własności
1409	Krużlowa Wyżna		BN	121004_2.0005	797/3	2	3	250	Osoba fizyczna
1410	Krużlowa Wyżna		BN	121004_2.0005	287	2	3	330	Osoba fizyczna
1411	Krużlowa Wyżna		BN	121004_2.0005	477	1	3	233	Osoba fizyczna
1412	Polna		1	121004_2.0001	647	2	3	185	Osoba fizyczna
1413	Polna		1	121004_2.0001	647	2	3	280	Osoba fizyczna
1414	Polna		3	121004_2.0001	642/1	2	3	190	Osoba fizyczna
1415	Polna		4	121004_2.0001	641/1	2	3	215	Osoba fizyczna
1416	Polna		6	121004_2.0001	626	2	3	310	Osoba fizyczna
1417	Polna		10	121004_2.0001	622	2	3	187	Osoba fizyczna
1418	Polna		11	121004_2.0001	624/4	2	3	139	Osoba fizyczna
1419	Polna		11	121004_2.0001	624/4	2	3	363	Osoba fizyczna
1420	Polna		13	121004_2.0001	584/1	2	3	17	Osoba fizyczna
1421	Polna		21	121004_2.0001	506/4	2	3	69	Osoba fizyczna
1422	Polna		23	121004_2.0001	505	2	3	25	Osoba fizyczna
1423	Polna		24	121004_2.0001	509/1	2	3	269	Osoba fizyczna
1424	Polna		24	121004_2.0001	509/1	2	3	29	Osoba fizyczna
1425	Polna		26	121004_2.0001	509/2	2	3	93	Osoba fizyczna
1426	Polna		35	121004_2.0001	375/2	2	3	272	Osoba fizyczna
1427	Polna		40	121004_2.0001	370/3	2	3	198	Osoba fizyczna
1428	Polna		45	121004_2.0001	377/2	2	3	202	Osoba fizyczna
1429	Polna		55	121004_2.0001	193	2	3	252	Osoba fizyczna
1430	Polna		57	121004_2.0001	155	2	3	130	Osoba fizyczna
1431	Polna		59	121004_2.0001	103/1	2	3	140	Osoba fizyczna
1432	Polna		67	121004_2.0001	578	2	3	274	Osoba fizyczna
1433	Polna		68	121004_2.0001	579	2	3	334	Osoba fizyczna
1434	Polna		69	121004_2.0001	580	2	3	404	Osoba fizyczna
1435	Polna		71	121004_2.0001	73/5	2	3	337	Osoba fizyczna
1436	Polna		74	121004_2.0001	106/1	2	3	136	Osoba fizyczna
1437	Polna		76	121004_2.0001	50/1	2	3	151	Osoba fizyczna
1438	Polna		76	121004_2.0001	50/1	2	3	57	Osoba fizyczna
1439	Polna		76	121004_2.0001	50/1	2	3	274	Osoba fizyczna
1440	Polna		81	121004_2.0001	59/8	2	3	5	Osoba fizyczna
1441	Polna		82	121004_2.0001	54/5	2	3	8	Osoba fizyczna
1442	Polna		84	121004_2.0001	46/1	2	3	14	Osoba fizyczna
1443	Polna		85	121004_2.0001	45	2	3	22	Osoba fizyczna
1444	Polna		88	121004_2.0001	35/3	2	3	99	Osoba fizyczna
1445	Polna		88	121004_2.0001	35/3	2	3	49	Osoba fizyczna
1446	Polna		88	121004_2.0001	35/3	2	3	26	Osoba fizyczna
1447	Polna		89	121004_2.0001	34/1	2	3	215	Osoba fizyczna
1448	Polna		90	121004_2.0001	27/9	2	3	313	Osoba fizyczna
1449	Polna		91	121004_2.0001	26/2	2	3	54	Osoba fizyczna
1450	Polna		94	121004_2.0001	111/2	2	3	378	Osoba fizyczna
1451	Polna		96	121004_2.0001	132/2	2	3	375	Osoba fizyczna
1452	Polna		98	121004_2.0001	132/1	2	3	91	Osoba fizyczna
1453	Polna		100	121004_2.0001	10/3	2	3	35	Osoba fizyczna
1454	Polna		101	121004_2.0001	138	2	3	505	Osoba fizyczna
1455	Polna		103	121004_2.0001	168	2	3	178	Osoba fizyczna

Lp.	Miejscowość	Ulica	Nr	Nr obrębu	Nr działki ew.	Typ płyt	Stan płyt	Ilość m ²	Typ własności
1456	Polna		104	121004_2.0001	9/1	2	3	457	Osoba fizyczna
1457	Polna		106	121004_2.0001	7/2	2	3	222	Osoba fizyczna
1458	Polna		108	121004_2.0001	2/3	2	3	164	Osoba fizyczna
1459	Polna		112	121004_2.0001	188/1	2	3	113	Osoba fizyczna
1460	Polna		114	121004_2.0001	205/2	2	3	332	Osoba fizyczna
1461	Polna		116	121004_2.0001	220/1	2	3	491	Osoba fizyczna
1462	Polna		117	121004_2.0001	202	2	3	375	Osoba fizyczna
1463	Polna		118	121004_2.0001	221	2	3	222	Osoba fizyczna
1464	Polna		119	121004_2.0001	230/3	2	3	132	Osoba fizyczna
1465	Polna		119	121004_2.0001	230/3	2	3	115	Osoba fizyczna
1466	Polna		121	121004_2.0001	176	2	3	79	Osoba fizyczna
1467	Polna		122	121004_2.0001	287	2	3	284	Osoba fizyczna
1468	Polna		127	121004_2.0001	361	2	3	120	Osoba fizyczna
1469	Polna		129	121004_2.0001	354	2	3	147	Osoba fizyczna
1470	Polna		129	121004_2.0001	354	2	3	56	Osoba fizyczna
1471	Polna		130	121004_2.0001	289/1	2	3	253	Osoba fizyczna
1472	Polna		130	121004_2.0001	289/1	2	3	58	Osoba fizyczna
1473	Polna		133	121004_2.0001	296/1	2	3	219	Osoba fizyczna
1474	Polna		136	121004_2.0001	350/1	2	3	311	Osoba fizyczna
1475	Polna		138	121004_2.0001	330/1	2	3	54	Osoba fizyczna
1476	Polna		141	121004_2.0001	300	2	3	120	Osoba fizyczna
1477	Polna		144	121004_2.0001	310	2	3	205	Osoba fizyczna
1478	Polna		144	121004_2.0001	310	2	3	134	Osoba fizyczna
1479	Polna		146	121004_2.0001	317	2	3	21	Osoba fizyczna
1480	Polna		147	121004_2.0001	320	2	3	141	Osoba fizyczna
1481	Polna		149	121004_2.0001	658	2	3	146	Osoba fizyczna
1482	Polna		150	121004_2.0001	347/1	2	3	27	Osoba fizyczna
1483	Polna		154	121004_2.0001	443	2	3	51	Osoba fizyczna
1484	Polna		154	121004_2.0001	443	2	3	57	Osoba fizyczna
1485	Polna		157	121004_2.0001	437/1	2	3	136	Osoba fizyczna
1486	Polna		160	121004_2.0001	459	2	3	266	Osoba fizyczna
1487	Polna		160	121004_2.0001	459	2	3	40	Osoba fizyczna
1488	Polna		163	121004_2.0001	544	2	3	59	Osoba fizyczna
1489	Polna		165	121004_2.0001	546/2	2	3	34	Osoba fizyczna
1490	Polna		180	121004_2.0001	469	2	3	21	Osoba fizyczna
1491	Polna		182	121004_2.0001	433/1	2	3	28	Osoba fizyczna
1492	Polna		182	121004_2.0001	433/1	2	3	45	Osoba fizyczna
1493	Polna		183	121004_2.0001	476	2	3	163	Osoba fizyczna
1494	Polna		191	121004_2.0001	495/3	2	3	167	Osoba fizyczna
1495	Polna		197	121004_2.0001	408/3	2	3	140	Osoba fizyczna
1496	Polna		201	121004_2.0001	412	2	3	164	Osoba fizyczna
1497	Polna		205	121004_2.0001	99/1	2	3	185	Osoba fizyczna
1498	Polna		207	121004_2.0001	500/1	2	3	294	Osoba fizyczna
1499	Polna		222	121004_2.0001	624/6	2	3	93	Osoba fizyczna
1500	Polna		222	121004_2.0001	624/6	2	3	76	Osoba fizyczna
1501	Polna		222	121004_2.0001	624/1	2	3	72	Osoba fizyczna
1502	Polna		260	121004_2.0001	63/1	2	3	247	Osoba fizyczna

Lp.	Miejscowość	Ulica	Nr	Nr obrębu	Nr działki ew.	Typ płyt	Stan płyt	Ilość m ²	Typ własności
1503	Polna		285	121004_2.0001	546/1	2	3	182	Osoba fizyczna
1504	Polna		20a	121004_2.0001	521/2	2	3	167	Osoba fizyczna
1505	Polna		BN	121004_2.0001	268/8	2	3	181	Osoba fizyczna
1506	Polna		BN	121004_2.0001	633/2	2	3	81	Osoba fizyczna
1507	Polna		BN	121004_2.0001	247/1	2	3	92	Osoba fizyczna
1508	Ptaszkowa		1	121004_2.0012	421/4	2	3	249	Osoba fizyczna
1509	Ptaszkowa		5	121004_2.0012	6	2	3	163	Osoba fizyczna
1510	Ptaszkowa		6	121004_2.0012	1035/2	1	3	100	Osoba fizyczna
1511	Ptaszkowa		6	121004_2.0012	1035/2	1	3	89	Osoba fizyczna
1512	Ptaszkowa		7	121004_2.0012	1249/1	1	3	214	Osoba fizyczna
1513	Ptaszkowa		7	121004_2.0012	1249/1	1	3	136	Osoba fizyczna
1514	Ptaszkowa		11	121004_2.0012	171/1	2	3	12	Osoba fizyczna
1515	Ptaszkowa		12	121004_2.0012	548	1	3	354	Osoba fizyczna
1516	Ptaszkowa		17	121004_2.0012	538	2	3	192	Osoba fizyczna
1517	Ptaszkowa		18	121004_2.0012	22/5	2	3	232	Osoba fizyczna
1518	Ptaszkowa		19	121004_2.0012	961/2	2	3	330	Osoba fizyczna
1519	Ptaszkowa		19	121004_2.0012	961/2	1	3	81	Osoba fizyczna
1520	Ptaszkowa		19	121004_2.0012	961/2	2	3	185	Osoba fizyczna
1521	Ptaszkowa		20	121004_2.0012	985/1	1	3	223	Osoba fizyczna
1522	Ptaszkowa		21	121004_2.0012	933	1	3	293	Osoba fizyczna
1523	Ptaszkowa		23	121004_2.0012	1505/1	1	3	297	Osoba fizyczna
1524	Ptaszkowa		23	121004_2.0012	1505/1	1	3	146	Osoba fizyczna
1525	Ptaszkowa		23	121004_2.0012	1505/1	2	3	212	Osoba fizyczna
1526	Ptaszkowa		25	121004_2.0012	1418/1	2	3	56	Osoba fizyczna
1527	Ptaszkowa		25	121004_2.0012	1418/1	2	3	171	Osoba fizyczna
1528	Ptaszkowa		26	121004_2.0012	945/1	1	3	201	Osoba fizyczna
1529	Ptaszkowa		27	121004_2.0012	1079	2	3	249	Osoba fizyczna
1530	Ptaszkowa		27	121004_2.0012	1079	2	3	92	Osoba fizyczna
1531	Ptaszkowa		28	121004_2.0012	1253/1	1	3	156	Osoba fizyczna
1532	Ptaszkowa		31	121004_2.0012	1236	2	3	222	Osoba fizyczna
1533	Ptaszkowa		32	121004_2.0012	1299	2	3	221	Osoba fizyczna
1534	Ptaszkowa		35	121004_2.0012	1228	2	3	57	Osoba fizyczna
1535	Ptaszkowa		35	121004_2.0012	1228	1	3	324	Osoba fizyczna
1536	Ptaszkowa		36	121004_2.0012	1227	2	3	284	Osoba fizyczna
1537	Ptaszkowa		36	121004_2.0012	1227	2	3	16	Osoba fizyczna
1538	Ptaszkowa		41	121004_2.0012	1394/4	2	3	232	Osoba fizyczna
1539	Ptaszkowa		42	121004_2.0012	955/6	1	3	215	Osoba fizyczna
1540	Ptaszkowa		44	121004_2.0012	1205/2	1	3	256	Osoba fizyczna
1541	Ptaszkowa		44	121004_2.0012	1205/2	1	3	195	Osoba fizyczna
1542	Ptaszkowa		45	121004_2.0012	1254/8	2	3	242	Osoba fizyczna
1543	Ptaszkowa		45	121004_2.0012	1254/8	2	3	113	Osoba fizyczna
1544	Ptaszkowa		46	121004_2.0012	1603	2	3	208	Osoba fizyczna
1545	Ptaszkowa		46	121004_2.0012	1603	2	3	168	Osoba fizyczna
1546	Ptaszkowa		47	121004_2.0012	57/6	1	3	204	Osoba fizyczna
1547	Ptaszkowa		47	121004_2.0012	57/6	1	3	270	Osoba fizyczna
1548	Ptaszkowa		47	121004_2.0012	57/6	1	3	66	Osoba fizyczna
1549	Ptaszkowa		48	121004_2.0012	1576/2	2	3	454	Osoba fizyczna

Lp.	Miejscowość	Ulica	Nr	Nr obrębu	Nr działki ew.	Typ płyt	Stan płyt	Ilość m ²	Typ własności
1550	Ptaszkowa		49	121004_2.0012	1245/1	2	3	148	Osoba fizyczna
1551	Ptaszkowa		50	121004_2.0012	1391	2	3	195	Osoba fizyczna
1552	Ptaszkowa		52	121004_2.0012	2358	2	3	192	Osoba fizyczna
1553	Ptaszkowa		52	121004_2.0012	2358	2	3	310	Osoba fizyczna
1554	Ptaszkowa		52	121004_2.0012	2358	2	3	23	Osoba fizyczna
1555	Ptaszkowa		54	121004_2.0012	1570	1	3	229	Osoba fizyczna
1556	Ptaszkowa		55	121004_2.0012	1546/1	2	3	226	Osoba fizyczna
1557	Ptaszkowa		55	121004_2.0012	1546/1	2	3	130	Osoba fizyczna
1558	Ptaszkowa		56	121004_2.0012	1549	1	3	218	Osoba fizyczna
1559	Ptaszkowa		56	121004_2.0012	1549	2	3	30	Osoba fizyczna
1560	Ptaszkowa		56	121004_2.0012	1549	1	3	92	Osoba fizyczna
1561	Ptaszkowa		56	121004_2.0012	1549	2	3	120	Osoba fizyczna
1562	Ptaszkowa		58	121004_2.0012	1585/1	2	3	59	Osoba fizyczna
1563	Ptaszkowa		61	121004_2.0012	1526/5	2	3	222	Osoba fizyczna
1564	Ptaszkowa		62	121004_2.0012	1397	2	3	154	Osoba fizyczna
1565	Ptaszkowa		64	121004_2.0012	1395/1	2	3	130	Osoba fizyczna
1566	Ptaszkowa		65	121004_2.0012	1396/1	2	3	225	Osoba fizyczna
1567	Ptaszkowa		66	121004_2.0012	1414/6	2	3	239	Osoba fizyczna
1568	Ptaszkowa		66	121004_2.0012	1414/6	2	3	160	Osoba fizyczna
1569	Ptaszkowa		66	121004_2.0012	1414/6	2	3	201	Osoba fizyczna
1570	Ptaszkowa		68	121004_2.0012	2361	2	3	204	Osoba fizyczna
1571	Ptaszkowa		69	121004_2.0012	1343/6	2	3	264	Osoba fizyczna
1572	Ptaszkowa		73	121004_2.0012	1302/1	2	3	141	Osoba fizyczna
1573	Ptaszkowa		74	121004_2.0012	1300/2	2	3	171	Osoba fizyczna
1574	Ptaszkowa		75	121004_2.0012	1294/1	2	3	115	Osoba fizyczna
1575	Ptaszkowa		75	121004_2.0012	1294/1	2	3	124	Osoba fizyczna
1576	Ptaszkowa		78	121004_2.0012	1049	2	3	103	Osoba fizyczna
1577	Ptaszkowa		78	121004_2.0012	1049	2	3	184	Osoba fizyczna
1578	Ptaszkowa		79	121004_2.0012	1045/2	1	3	221	Osoba fizyczna
1579	Ptaszkowa		80	121004_2.0012	1044/2	1	3	314	Osoba fizyczna
1580	Ptaszkowa		83	121004_2.0012	1028/5	1	3	273	Osoba fizyczna
1581	Ptaszkowa		85	121004_2.0012	2353	1	3	198	Osoba fizyczna
1582	Ptaszkowa		89	121004_2.0012	832/1	1	3	247	Osoba fizyczna
1583	Ptaszkowa		89	121004_2.0012	832/1	2	3	76	Osoba fizyczna
1584	Ptaszkowa		92	121004_2.0012	1287/7	1	3	188	Osoba fizyczna
1585	Ptaszkowa		93	121004_2.0012	452	1	3	286	Osoba fizyczna
1586	Ptaszkowa		93	121004_2.0012	452	2	3	182	Osoba fizyczna
1587	Ptaszkowa		94	121004_2.0012	701/7	1	3	199	Osoba fizyczna
1588	Ptaszkowa		95	121004_2.0012	703/2	2	3	300	Osoba fizyczna
1589	Ptaszkowa		96	121004_2.0012	705	1	3	99	Osoba fizyczna
1590	Ptaszkowa		96	121004_2.0012	705	2	3	129	Osoba fizyczna
1591	Ptaszkowa		97	121004_2.0012	715	2	3	225	Osoba fizyczna
1592	Ptaszkowa		99	121004_2.0012	719	2	3	223	Osoba fizyczna
1593	Ptaszkowa		100	121004_2.0012	721	2	3	201	Osoba fizyczna
1594	Ptaszkowa		101	121004_2.0012	685	2	3	250	Osoba fizyczna
1595	Ptaszkowa		102	121004_2.0012	447/1	1	3	209	Osoba fizyczna
1596	Ptaszkowa		102	121004_2.0012	447/1	2	3	54	Osoba fizyczna

Lp.	Miejscowość	Ulica	Nr	Nr obrębu	Nr działki ew.	Typ płyt	Stan płyt	Ilość m ²	Typ własności
1597	Ptaszkowa		102	121004_2.0012	447/1	2	3	192	Osoba fizyczna
1598	Ptaszkowa		104	121004_2.0012	92	1	3	146	Osoba fizyczna
1599	Ptaszkowa		105	121004_2.0012	1251/1	2	3	132	Osoba fizyczna
1600	Ptaszkowa		105	121004_2.0012	1251/1	2	3	243	Osoba fizyczna
1601	Ptaszkowa		107	121004_2.0012	987	2	3	120	Osoba fizyczna
1602	Ptaszkowa		107	121004_2.0012	987	1	3	219	Osoba fizyczna
1603	Ptaszkowa		108	121004_2.0012	192	2	3	407	Osoba fizyczna
1604	Ptaszkowa		108	121004_2.0012	192	2	3	88	Osoba fizyczna
1605	Ptaszkowa		109	121004_2.0012	1056	1	3	188	Osoba fizyczna
1606	Ptaszkowa		111	121004_2.0012	1448	1	3	171	Osoba fizyczna
1607	Ptaszkowa		112	121004_2.0012	1460	2	3	130	Osoba fizyczna
1608	Ptaszkowa		114	121004_2.0012	806/7	1	3	148	Osoba fizyczna
1609	Ptaszkowa		116	121004_2.0012	1410/2	1	3	72	Osoba fizyczna
1610	Ptaszkowa		116	121004_2.0012	1410/2	1	3	304	Osoba fizyczna
1611	Ptaszkowa		118	121004_2.0012	1295	1	3	161	Osoba fizyczna
1612	Ptaszkowa		119	121004_2.0012	155/4	2	3	92	Osoba fizyczna
1613	Ptaszkowa		119	121004_2.0012	155/7	2	3	342	Osoba fizyczna
1614	Ptaszkowa		120	121004_2.0012	1403	2	3	590	Osoba fizyczna
1615	Ptaszkowa		123	121004_2.0012	1025	1	3	255	Osoba fizyczna
1616	Ptaszkowa		124	121004_2.0012	1575/1	2	3	160	Osoba fizyczna
1617	Ptaszkowa		124	121004_2.0012	1575/1	2	3	168	Osoba fizyczna
1618	Ptaszkowa		126	121004_2.0012	674	2	3	192	Osoba fizyczna
1619	Ptaszkowa		126	121004_2.0012	674	1	3	197	Osoba fizyczna
1620	Ptaszkowa		126	121004_2.0012	674	2	3	20	Osoba fizyczna
1621	Ptaszkowa		127	121004_2.0012	163/1	2	3	354	Osoba fizyczna
1622	Ptaszkowa		128	121004_2.0012	454/3	2	3	160	Osoba fizyczna
1623	Ptaszkowa		128	121004_2.0012	454/3	2	3	182	Osoba fizyczna
1624	Ptaszkowa		130	121004_2.0012	1409/1	2	3	198	Osoba fizyczna
1625	Ptaszkowa		131	121004_2.0012	94	2	3	141	Osoba fizyczna
1626	Ptaszkowa		133	121004_2.0012	543/4	2	3	255	Osoba fizyczna
1627	Ptaszkowa		134	121004_2.0012	541	1	3	359	Osoba fizyczna
1628	Ptaszkowa		134	121004_2.0012	541	1	3	247	Osoba fizyczna
1629	Ptaszkowa		136	121004_2.0012	550/1	1	3	232	Osoba fizyczna
1630	Ptaszkowa		136	121004_2.0012	550/1	1	3	284	Osoba fizyczna
1631	Ptaszkowa		138	121004_2.0012	1412	2	3	170	Osoba fizyczna
1632	Ptaszkowa		139	121004_2.0012	1171/4	1	3	113	Osoba fizyczna
1633	Ptaszkowa		140	121004_2.0012	943	1	3	194	Osoba fizyczna
1634	Ptaszkowa		140	121004_2.0012	943	1	3	194	Osoba fizyczna
1635	Ptaszkowa		146	121004_2.0012	1139	2	3	222	Osoba fizyczna
1636	Ptaszkowa		146	121004_2.0012	1139	2	3	150	Osoba fizyczna
1637	Ptaszkowa		148	121004_2.0012	1598	2	3	161	Osoba fizyczna
1638	Ptaszkowa		149	121004_2.0012	1377	2	3	150	Osoba fizyczna
1639	Ptaszkowa		149	121004_2.0012	1377	2	3	174	Osoba fizyczna
1640	Ptaszkowa		152	121004_2.0012	957/2	2	3	279	Osoba fizyczna
1641	Ptaszkowa		152	121004_2.0012	957/2	2	3	223	Osoba fizyczna
1642	Ptaszkowa		152	121004_2.0012	957/2	2	3	181	Osoba fizyczna
1643	Ptaszkowa		153	121004_2.0012	1571/2	2	3	314	Osoba fizyczna

Lp.	Miejscowość	Ulica	Nr	Nr obrębu	Nr działki ew.	Typ płyt	Stan płyt	Ilość m ²	Typ własności
1644	Ptaszkowa		153	121004_2.0012	1571/2	2	3	363	Osoba fizyczna
1645	Ptaszkowa		155	121004_2.0012	1037	1	3	147	Osoba fizyczna
1646	Ptaszkowa		156	121004_2.0012	1519	1	3	129	Osoba fizyczna
1647	Ptaszkowa		156	121004_2.0012	1519	1	3	75	Osoba fizyczna
1648	Ptaszkowa		157	121004_2.0012	436	1	3	127	Osoba fizyczna
1649	Ptaszkowa		157	121004_2.0012	436	2	3	27	Osoba fizyczna
1650	Ptaszkowa		159	121004_2.0012	135	1	3	99	Osoba fizyczna
1651	Ptaszkowa		160	121004_2.0012	1520	2	3	190	Osoba fizyczna
1652	Ptaszkowa		163	121004_2.0012	1002	2	3	206	Osoba fizyczna
1653	Ptaszkowa		167	121004_2.0012	1455	1	3	158	Osoba fizyczna
1654	Ptaszkowa		167	121004_2.0012	1455	1	3	182	Osoba fizyczna
1655	Ptaszkowa		170	121004_2.0012	263	1	3	294	Osoba fizyczna
1656	Ptaszkowa		170	121004_2.0012	263	1	3	61	Osoba fizyczna
1657	Ptaszkowa		171	121004_2.0012	833	1	3	236	Osoba fizyczna
1658	Ptaszkowa		171	121004_2.0012	833	2	3	127	Osoba fizyczna
1659	Ptaszkowa		173	121004_2.0012	1544/2	1	3	173	Osoba fizyczna
1660	Ptaszkowa		176	121004_2.0012	836	1	3	250	Osoba fizyczna
1661	Ptaszkowa		177	121004_2.0012	1446	1	3	243	Osoba fizyczna
1662	Ptaszkowa		177	121004_2.0012	1446	2	3	164	Osoba fizyczna
1663	Ptaszkowa		178	121004_2.0012	2356/2	2	3	175	Osoba fizyczna
1664	Ptaszkowa		178	121004_2.0012	2356/2	1	3	240	Osoba fizyczna
1665	Ptaszkowa		182	121004_2.0012	1483/1	2	3	311	Osoba fizyczna
1666	Ptaszkowa		183	121004_2.0012	1263/2	2	3	158	Osoba fizyczna
1667	Ptaszkowa		184	121004_2.0012	1050	1	3	287	Osoba fizyczna
1668	Ptaszkowa		184	121004_2.0012	1050	2	3	30	Osoba fizyczna
1669	Ptaszkowa		185	121004_2.0012	984/1	1	3	256	Osoba fizyczna
1670	Ptaszkowa		185	121004_2.0012	984/1	2	3	199	Osoba fizyczna
1671	Ptaszkowa		186	121004_2.0012	673	2	3	154	Osoba fizyczna
1672	Ptaszkowa		187	121004_2.0012	1445	2	3	182	Osoba fizyczna
1673	Ptaszkowa		188	121004_2.0012	1297	2	3	249	Osoba fizyczna
1674	Ptaszkowa		189	121004_2.0012	1560/8	2	3	512	Osoba fizyczna
1675	Ptaszkowa		190	121004_2.0012	1415	1	3	317	Osoba fizyczna
1676	Ptaszkowa		190	121004_2.0012	1415	2	3	73	Osoba fizyczna
1677	Ptaszkowa		190	121004_2.0012	1415	2	3	221	Osoba fizyczna
1678	Ptaszkowa		191	121004_2.0012	1584	2	3	218	Osoba fizyczna
1679	Ptaszkowa		192	121004_2.0012	1501/3	1	3	178	Osoba fizyczna
1680	Ptaszkowa		194	121004_2.0012	1319	2	3	197	Osoba fizyczna
1681	Ptaszkowa		194	121004_2.0012	1319	2	3	71	Osoba fizyczna
1682	Ptaszkowa		195	121004_2.0012	989	2	3	199	Osoba fizyczna
1683	Ptaszkowa		196	121004_2.0012	835	1	3	113	Osoba fizyczna
1684	Ptaszkowa		197	121004_2.0012	1305	2	3	192	Osoba fizyczna
1685	Ptaszkowa		199	121004_2.0012	2345/2	2	3	229	Osoba fizyczna
1686	Ptaszkowa		199	121004_2.0012	2345/2	2	3	177	Osoba fizyczna
1687	Ptaszkowa		200	121004_2.0012	2355/1	2	3	141	Osoba fizyczna
1688	Ptaszkowa		202	121004_2.0012	711/13	1	3	195	Osoba fizyczna
1689	Ptaszkowa		202	121004_2.0012	711/13	2	3	209	Osoba fizyczna
1690	Ptaszkowa		205	121004_2.0012	1449	1	3	151	Osoba fizyczna

Lp.	Miejscowość	Ulica	Nr	Nr obrębu	Nr działki ew.	Typ płyt	Stan płyt	Ilość m ²	Typ własności
1691	Ptaszkowa		205	121004_2.0012	1449	1	3	148	Osoba fizyczna
1692	Ptaszkowa		206	121004_2.0012	830	2	3	256	Osoba fizyczna
1693	Ptaszkowa		208	121004_2.0012	245/1	1	3	154	Osoba fizyczna
1694	Ptaszkowa		209	121004_2.0012	1229	2	3	59	Osoba fizyczna
1695	Ptaszkowa		213	121004_2.0012	676	2	3	279	Osoba fizyczna
1696	Ptaszkowa		213	121004_2.0012	676	2	3	211	Osoba fizyczna
1697	Ptaszkowa		216	121004_2.0012	1525	2	3	26	Osoba fizyczna
1698	Ptaszkowa		217	121004_2.0012	816/4	2	3	264	Osoba fizyczna
1699	Ptaszkowa		220	121004_2.0012	1156/1	2	3	382	Osoba fizyczna
1700	Ptaszkowa		220	121004_2.0012	1156/1	2	3	311	Osoba fizyczna
1701	Ptaszkowa		221	121004_2.0012	232	1	3	64	Osoba fizyczna
1702	Ptaszkowa		222	121004_2.0012	526	2	3	321	Osoba fizyczna
1703	Ptaszkowa		223	121004_2.0012	988	2	3	296	Osoba fizyczna
1704	Ptaszkowa		223	121004_2.0012	988	1	3	171	Osoba fizyczna
1705	Ptaszkowa		224	121004_2.0012	1376/1	1	3	225	Osoba fizyczna
1706	Ptaszkowa		228	121004_2.0012	2278/1	1	3	170	Osoba fizyczna
1707	Ptaszkowa		228	121004_2.0012	2278/1	2	3	132	Osoba fizyczna
1708	Ptaszkowa		229	121004_2.0012	707	1	3	269	Osoba fizyczna
1709	Ptaszkowa		230	121004_2.0012	2279/4	1	3	242	Osoba fizyczna
1710	Ptaszkowa		230	121004_2.0012	2279/4	2	3	195	Osoba fizyczna
1711	Ptaszkowa		230	121004_2.0012	2279/4	2	3	205	Osoba fizyczna
1712	Ptaszkowa		231	121004_2.0012	53	2	3	202	Osoba fizyczna
1713	Ptaszkowa		232	121004_2.0012	1463	2	3	115	Osoba fizyczna
1714	Ptaszkowa		237	121004_2.0012	1380	2	3	130	Osoba fizyczna
1715	Ptaszkowa		237	121004_2.0012	1380	2	3	76	Osoba fizyczna
1716	Ptaszkowa		238	121004_2.0012	1413/2	1	3	190	Osoba fizyczna
1717	Ptaszkowa		238	121004_2.0012	1413/2	2	3	23	Osoba fizyczna
1718	Ptaszkowa		240	121004_2.0012	1609/1	1	3	197	Osoba fizyczna
1719	Ptaszkowa		240	121004_2.0012	1609/2	1	3	171	Osoba fizyczna
1720	Ptaszkowa		241	121004_2.0012	861/2	2	3	257	Osoba fizyczna
1721	Ptaszkowa		242	121004_2.0012	35/1	2	3	284	Osoba fizyczna
1722	Ptaszkowa		243	121004_2.0012	37/8	2	3	243	Osoba fizyczna
1723	Ptaszkowa		244	121004_2.0012	214/13	1	3	157	Osoba fizyczna
1724	Ptaszkowa		246	121004_2.0012	1080	2	3	157	Osoba fizyczna
1725	Ptaszkowa		247	121004_2.0012	1081	2	3	252	Osoba fizyczna
1726	Ptaszkowa		251	121004_2.0012	364/11	1	3	375	Osoba fizyczna
1727	Ptaszkowa		251	121004_2.0012	364/11	2	3	116	Osoba fizyczna
1728	Ptaszkowa		254	121004_2.0012	1242	2	3	83	Osoba fizyczna
1729	Ptaszkowa		254	121004_2.0012	1242	2	3	376	Osoba fizyczna
1730	Ptaszkowa		255	121004_2.0012	1264	2	3	158	Osoba fizyczna
1731	Ptaszkowa		256	121004_2.0012	1176/1	2	3	164	Osoba fizyczna
1732	Ptaszkowa		259	121004_2.0012	1572	2	3	293	Osoba fizyczna
1733	Ptaszkowa		261	121004_2.0012	293	2	3	225	Osoba fizyczna
1734	Ptaszkowa		261	121004_2.0012	293	1	3	4	Osoba fizyczna
1735	Ptaszkowa		262	121004_2.0012	291/2	1	3	129	Osoba fizyczna
1736	Ptaszkowa		262	121004_2.0012	291/1	2	3	27	Osoba fizyczna
1737	Ptaszkowa		263	121004_2.0012	540/3	1	3	148	Osoba fizyczna

Lp.	Miejscowość	Ulica	Nr	Nr obrębu	Nr działki ew.	Typ płyt	Stan płyt	Ilość m ²	Typ własności
1738	Ptaszkowa		264	121004_2.0012	384	1	3	228	Osoba fizyczna
1739	Ptaszkowa		265	121004_2.0012	398	2	3	356	Osoba fizyczna
1740	Ptaszkowa		266	121004_2.0012	370/4	2	3	303	Osoba fizyczna
1741	Ptaszkowa		267	121004_2.0012	1374	2	3	348	Osoba fizyczna
1742	Ptaszkowa		268	121004_2.0012	79/4	2	3	180	Osoba fizyczna
1743	Ptaszkowa		269	121004_2.0012	1238/2	1	3	161	Osoba fizyczna
1744	Ptaszkowa		271	121004_2.0012	1392/1	2	3	40	Osoba fizyczna
1745	Ptaszkowa		272	121004_2.0012	1346/2	1	3	256	Osoba fizyczna
1746	Ptaszkowa		274	121004_2.0012	977	2	3	174	Osoba fizyczna
1747	Ptaszkowa		275	121004_2.0012	91/2	1	3	124	Osoba fizyczna
1748	Ptaszkowa		278	121004_2.0012	1480	1	3	194	Osoba fizyczna
1749	Ptaszkowa		278	121004_2.0012	1480	1	3	89	Osoba fizyczna
1750	Ptaszkowa		279	121004_2.0012	1486/2	2	3	369	Osoba fizyczna
1751	Ptaszkowa		279	121004_2.0012	1486/2	2	3	122	Osoba fizyczna
1752	Ptaszkowa		280	121004_2.0012	1226	2	3	219	Osoba fizyczna
1753	Ptaszkowa		280	121004_2.0012	1226	2	3	198	Osoba fizyczna
1754	Ptaszkowa		282	121004_2.0012	1545	1	3	116	Osoba fizyczna
1755	Ptaszkowa		283	121004_2.0012	820	2	3	132	Osoba fizyczna
1756	Ptaszkowa		284	121004_2.0012	23/10	1	3	242	Osoba fizyczna
1757	Ptaszkowa		284	121004_2.0012	23/10	2	3	143	Osoba fizyczna
1758	Ptaszkowa		289	121004_2.0012	389	1	3	235	Osoba fizyczna
1759	Ptaszkowa		289	121004_2.0012	389	2	3	151	Osoba fizyczna
1760	Ptaszkowa		289	121004_2.0012	389	2	3	239	Osoba fizyczna
1761	Ptaszkowa		291	121004_2.0012	407	1	3	202	Osoba fizyczna
1762	Ptaszkowa		291	121004_2.0012	407	1	3	216	Osoba fizyczna
1763	Ptaszkowa		293	121004_2.0012	822	2	3	141	Osoba fizyczna
1764	Ptaszkowa		298	121004_2.0012	818/2	2	3	403	Osoba fizyczna
1765	Ptaszkowa		299	121004_2.0012	38/3	2	3	181	Osoba fizyczna
1766	Ptaszkowa		300	121004_2.0012	465/2	2	3	249	Osoba fizyczna
1767	Ptaszkowa		303	121004_2.0012	1393/2	2	3	38	Osoba fizyczna
1768	Ptaszkowa		304	121004_2.0012	1556	1	3	223	Osoba fizyczna
1769	Ptaszkowa		309	121004_2.0012	12	2	3	472	Osoba fizyczna
1770	Ptaszkowa		309	121004_2.0012	12	2	3	82	Osoba fizyczna
1771	Ptaszkowa		311	121004_2.0012	802/3	2	3	163	Osoba fizyczna
1772	Ptaszkowa		311	121004_2.0012	802/3	2	3	143	Osoba fizyczna
1773	Ptaszkowa		312	121004_2.0012	254	1	3	161	Osoba fizyczna
1774	Ptaszkowa		314	121004_2.0012	708	2	3	178	Osoba fizyczna
1775	Ptaszkowa		314	121004_2.0012	708	1	3	81	Osoba fizyczna
1776	Ptaszkowa		317	121004_2.0012	1248/3	2	3	182	Osoba fizyczna
1777	Ptaszkowa		317	121004_2.0012	1248/3	2	3	129	Osoba fizyczna
1778	Ptaszkowa		321	121004_2.0012	1457	2	3	112	Osoba fizyczna
1779	Ptaszkowa		325	121004_2.0012	1303/1	2	3	184	Osoba fizyczna
1780	Ptaszkowa		327	121004_2.0012	2532/1	2	3	177	Osoba fizyczna
1781	Ptaszkowa		328	121004_2.0012	2380/1	2	3	109	Osoba fizyczna
1782	Ptaszkowa		328	121004_2.0012	2380/1	2	3	243	Osoba fizyczna
1783	Ptaszkowa		330	121004_2.0012	1516	2	3	116	Osoba fizyczna
1784	Ptaszkowa		331	121004_2.0012	2354/1	1	3	144	Osoba fizyczna

Lp.	Miejscowość	Ulica	Nr	Nr obrębu	Nr działki ew.	Typ płyt	Stan płyt	Ilość m ²	Typ własności
1785	Ptaszkowa		331	121004_2.0012	2354/1	2	3	106	Osoba fizyczna
1786	Ptaszkowa		332	121004_2.0012	2559/1	1	3	229	Osoba fizyczna
1787	Ptaszkowa		332	121004_2.0012	2559/1	1	3	188	Osoba fizyczna
1788	Ptaszkowa		333	121004_2.0012	2347/2	2	3	274	Osoba fizyczna
1789	Ptaszkowa		333	121004_2.0012	2347/2	2	3	154	Osoba fizyczna
1790	Ptaszkowa		333	121004_2.0012	2347/2	2	3	177	Osoba fizyczna
1791	Ptaszkowa		334	121004_2.0012	1157/3	2	3	140	Osoba fizyczna
1792	Ptaszkowa		340	121004_2.0012	1510	2	3	132	Osoba fizyczna
1793	Ptaszkowa		340	121004_2.0012	1510	2	3	19	Osoba fizyczna
1794	Ptaszkowa		341	121004_2.0012	1496/2	2	3	154	Osoba fizyczna
1795	Ptaszkowa		341	121004_2.0012	1496/2	2	3	30	Osoba fizyczna
1796	Ptaszkowa		341	121004_2.0012	1496/2	2	3	52	Osoba fizyczna
1797	Ptaszkowa		341	121004_2.0012	1496/2	2	3	120	Osoba fizyczna
1798	Ptaszkowa		342	121004_2.0012	1615/2	2	3	107	Osoba fizyczna
1799	Ptaszkowa		342	121004_2.0012	1615/2	2	3	12	Osoba fizyczna
1800	Ptaszkowa		344	121004_2.0012	632/1	2	3	110	Osoba fizyczna
1801	Ptaszkowa		346	121004_2.0012	699	1	3	247	Osoba fizyczna
1802	Ptaszkowa		347	121004_2.0012	533/1	2	3	259	Osoba fizyczna
1803	Ptaszkowa		347	121004_2.0012	533/1	2	3	73	Osoba fizyczna
1804	Ptaszkowa		348	121004_2.0012	1401/13	2	3	54	Osoba fizyczna
1805	Ptaszkowa		348	121004_2.0012	1401/13	2	3	18	Osoba fizyczna
1806	Ptaszkowa		349	121004_2.0012	1590	2	3	100	Osoba fizyczna
1807	Ptaszkowa		350	121004_2.0012	570	2	3	143	Osoba fizyczna
1808	Ptaszkowa		351	121004_2.0012	1417/3	2	3	250	Osoba fizyczna
1809	Ptaszkowa		353	121004_2.0012	803/2	1	3	106	Osoba fizyczna
1810	Ptaszkowa		353	121004_2.0012	803/2	2	3	151	Osoba fizyczna
1811	Ptaszkowa		356	121004_2.0012	959/1	2	3	243	Osoba fizyczna
1812	Ptaszkowa		358	121004_2.0012	19/5	2	3	147	Osoba fizyczna
1813	Ptaszkowa		360	121004_2.0012	1173/1	1	3	83	Osoba fizyczna
1814	Ptaszkowa		360	121004_2.0012	1173/1	2	3	216	Osoba fizyczna
1815	Ptaszkowa		361	121004_2.0012	443/1	2	3	148	Osoba fizyczna
1816	Ptaszkowa		361	121004_2.0012	443/1	2	3	185	Osoba fizyczna
1817	Ptaszkowa		362	121004_2.0012	1089	2	3	190	Osoba fizyczna
1818	Ptaszkowa		367	121004_2.0012	1032	2	3	50	Osoba fizyczna
1819	Ptaszkowa		368	121004_2.0012	1121	1	3	137	Osoba fizyczna
1820	Ptaszkowa		369	121004_2.0012	930	1	3	209	Osoba fizyczna
1821	Ptaszkowa		372	121004_2.0012	573	2	3	137	Osoba fizyczna
1822	Ptaszkowa		372	121004_2.0012	1266	2	3	222	Osoba fizyczna
1823	Ptaszkowa		376	121004_2.0012	960	2	3	165	Osoba fizyczna
1824	Ptaszkowa		377	121004_2.0012	1211	2	3	194	Osoba fizyczna
1825	Ptaszkowa		377	121004_2.0012	1211	2	3	27	Osoba fizyczna
1826	Ptaszkowa		377	121004_2.0012	1211	2	3	28	Osoba fizyczna
1827	Ptaszkowa		378	121004_2.0012	142	2	3	216	Osoba fizyczna
1828	Ptaszkowa		379	121004_2.0012	7/1	2	3	204	Osoba fizyczna
1829	Ptaszkowa		379	121004_2.0012	7/1	2	3	153	Osoba fizyczna
1830	Ptaszkowa		382	121004_2.0012	929	2	3	221	Osoba fizyczna
1831	Ptaszkowa		385	121004_2.0012	193/1	2	3	140	Osoba fizyczna

Lp.	Miejscowość	Ulica	Nr	Nr obrębu	Nr działki ew.	Typ płyt	Stan płyt	Ilość m ²	Typ własności
1832	Ptaszkowa		389	121004_2.0012	1522/2	2	3	112	Osoba fizyczna
1833	Ptaszkowa		392	121004_2.0012	843/1	2	3	163	Osoba fizyczna
1834	Ptaszkowa		398	121004_2.0012	21	2	3	178	Osoba fizyczna
1835	Ptaszkowa		402	121004_2.0012	371	2	3	181	Osoba fizyczna
1836	Ptaszkowa		402	121004_2.0012	371	2	3	120	Osoba fizyczna
1837	Ptaszkowa		404	121004_2.0012	986	1	3	161	Osoba fizyczna
1838	Ptaszkowa		405	121004_2.0012	926	2	3	68	Osoba fizyczna
1839	Ptaszkowa		408	121004_2.0012	154	2	3	100	Osoba fizyczna
1840	Ptaszkowa		409	121004_2.0012	448	1	3	92	Osoba fizyczna
1841	Ptaszkowa		410	121004_2.0012	958/2	2	3	221	Osoba fizyczna
1842	Ptaszkowa		411	121004_2.0012	1197	2	3	143	Osoba fizyczna
1843	Ptaszkowa		411	121004_2.0012	1197	2	3	15	Osoba fizyczna
1844	Ptaszkowa		419	121004_2.0012	722/1	2	3	191	Osoba fizyczna
1845	Ptaszkowa		421	121004_2.0012	670/6	2	3	18	Osoba fizyczna
1846	Ptaszkowa		422	121004_2.0012	1479/6	2	3	219	Osoba fizyczna
1847	Ptaszkowa		422	121004_2.0012	1479/6	2	3	171	Osoba fizyczna
1848	Ptaszkowa		425	121004_2.0012	15	2	3	163	Osoba fizyczna
1849	Ptaszkowa		429	121004_2.0012	1473	2	3	129	Osoba fizyczna
1850	Ptaszkowa		429	121004_2.0012	1473	2	3	243	Osoba fizyczna
1851	Ptaszkowa		432	121004_2.0012	39	2	3	191	Osoba fizyczna
1852	Ptaszkowa		433	121004_2.0012	841/4	2	3	119	Osoba fizyczna
1853	Ptaszkowa		433	121004_2.0012	841/4	2	3	29	Osoba fizyczna
1854	Ptaszkowa		438	121004_2.0012	1310/4	2	3	15	Osoba fizyczna
1855	Ptaszkowa		439	121004_2.0012	1405	1	3	51	Osoba fizyczna
1856	Ptaszkowa		441	121004_2.0012	1574/2	2	3	93	Osoba fizyczna
1857	Ptaszkowa		446	121004_2.0012	1567/3	2	3	325	Osoba fizyczna
1858	Ptaszkowa		447	121004_2.0012	441/1	2	3	212	Osoba fizyczna
1859	Ptaszkowa		452	121004_2.0012	726/2	2	3	136	Osoba fizyczna
1860	Ptaszkowa		459	121004_2.0012	1087/2	1	3	85	Osoba fizyczna
1861	Ptaszkowa		461	121004_2.0012	651	2	3	178	Osoba fizyczna
1862	Ptaszkowa		461	121004_2.0012	651	1	3	153	Osoba fizyczna
1863	Ptaszkowa		463	121004_2.0012	1181/1	2	3	252	Osoba fizyczna
1864	Ptaszkowa		465	121004_2.0012	69/7	2	3	180	Osoba fizyczna
1865	Ptaszkowa		467	121004_2.0012	1591	2	3	178	Osoba fizyczna
1866	Ptaszkowa		468	121004_2.0012	1185/1	2	3	18	Osoba fizyczna
1867	Ptaszkowa		471	121004_2.0012	815/4	1	3	68	Osoba fizyczna
1868	Ptaszkowa		471	121004_2.0012	814/16	1	3	389	Osoba fizyczna
1869	Ptaszkowa		471	121004_2.0012	815/4	2	3	91	Osoba fizyczna
1870	Ptaszkowa		473	121004_2.0012	974/2	2	3	122	Osoba fizyczna
1871	Ptaszkowa		476	121004_2.0012	396	1	3	133	Osoba fizyczna
1872	Ptaszkowa		477	121004_2.0012	156/3	1	3	349	Osoba fizyczna
1873	Ptaszkowa		480	121004_2.0012	952	2	3	19	Osoba fizyczna
1874	Ptaszkowa		481	121004_2.0012	1495	2	3	184	Osoba fizyczna
1875	Ptaszkowa		482	121004_2.0012	1168/3	2	3	205	Osoba fizyczna
1876	Ptaszkowa		487	121004_2.0012	167	1	3	199	Osoba fizyczna
1877	Ptaszkowa		487	121004_2.0012	167	1	3	160	Osoba fizyczna
1878	Ptaszkowa		490	121004_2.0012	534/1	2	3	108	Osoba fizyczna

Lp.	Miejscowość	Ulica	Nr	Nr obrębu	Nr działki ew.	Typ płyt	Stan płyt	Ilość m ²	Typ własności
1879	Ptaszkowa		490	121004_2.0012	534/1	2	3	150	Osoba fizyczna
1880	Ptaszkowa		491	121004_2.0012	941	2	3	107	Osoba fizyczna
1881	Ptaszkowa		493	121004_2.0012	970	1	3	139	Osoba fizyczna
1882	Ptaszkowa		509	121004_2.0012	553	2	3	51	Osoba fizyczna
1883	Ptaszkowa		514	121004_2.0012	417/2	2	3	187	Osoba fizyczna
1884	Ptaszkowa		514	121004_2.0012	417/2	2	3	236	Osoba fizyczna
1885	Ptaszkowa		515	121004_2.0012	1482	2	3	98	Osoba fizyczna
1886	Ptaszkowa		516	121004_2.0012	1084	2	3	182	Osoba fizyczna
1887	Ptaszkowa		520	121004_2.0012	826/1	1	3	226	Osoba fizyczna
1888	Ptaszkowa		521	121004_2.0012	1322	2	3	170	Osoba fizyczna
1889	Ptaszkowa		522	121004_2.0012	1057/1	2	3	165	Osoba fizyczna
1890	Ptaszkowa		528	121004_2.0012	454/2	2	3	164	Osoba fizyczna
1891	Ptaszkowa		531	121004_2.0012	853/1	2	3	16	Osoba fizyczna
1892	Ptaszkowa		535	121004_2.0012	859/3	2	3	240	Osoba fizyczna
1893	Ptaszkowa		537	121004_2.0012	648/9	2	3	191	Osoba fizyczna
1894	Ptaszkowa		537	121004_2.0012	648/9	2	3	93	Osoba fizyczna
1895	Ptaszkowa		539	121004_2.0012	537	1	3	255	Osoba fizyczna
1896	Ptaszkowa		542	121004_2.0012	660/2	2	3	191	Osoba fizyczna
1897	Ptaszkowa		546	121004_2.0012	239/2	2	3	109	Osoba fizyczna
1898	Ptaszkowa		552	121004_2.0012	1059/2	2	3	96	Osoba fizyczna
1899	Ptaszkowa		554	121004_2.0012	269	2	3	429	Osoba fizyczna
1900	Ptaszkowa		554	121004_2.0012	269	2	3	96	Osoba fizyczna
1901	Ptaszkowa		555	121004_2.0012	1341/1	2	3	168	Osoba fizyczna
1902	Ptaszkowa		555	121004_2.0012	1341/1	2	3	89	Osoba fizyczna
1903	Ptaszkowa		557	121004_2.0012	1526/2	2	3	202	Osoba fizyczna
1904	Ptaszkowa		558	121004_2.0012	1452	2	3	148	Osoba fizyczna
1905	Ptaszkowa		558	121004_2.0012	1452	2	3	184	Osoba fizyczna
1906	Ptaszkowa		562	121004_2.0012	1062	2	3	11	Osoba fizyczna
1907	Ptaszkowa		562	121004_2.0012	1062	2	3	359	Osoba fizyczna
1908	Ptaszkowa		562	121004_2.0012	1062	2	3	55	Osoba fizyczna
1909	Ptaszkowa		562	121004_2.0012	1481/2	2	3	160	Osoba fizyczna
1910	Ptaszkowa		568	121004_2.0012	189/1	2	3	90	Osoba fizyczna
1911	Ptaszkowa		573	121004_2.0012	1408/5	2	3	233	Osoba fizyczna
1912	Ptaszkowa		579	121004_2.0012	288	2	3	139	Osoba fizyczna
1913	Ptaszkowa		579	121004_2.0012	288	2	3	170	Osoba fizyczna
1914	Ptaszkowa		580	121004_2.0012	844	1	3	174	Osoba fizyczna
1915	Ptaszkowa		581	121004_2.0012	194/1	2	3	206	Osoba fizyczna
1916	Ptaszkowa		589	121004_2.0012	1214/1	2	3	225	Osoba fizyczna
1917	Ptaszkowa		591	121004_2.0012	1207	2	3	190	Osoba fizyczna
1918	Ptaszkowa		592	121004_2.0012	214/8	2	3	216	Osoba fizyczna
1919	Ptaszkowa		595	121004_2.0012	684/6	2	3	157	Osoba fizyczna
1920	Ptaszkowa		605	121004_2.0012	816/1	2	3	192	Osoba fizyczna
1921	Ptaszkowa		611	121004_2.0012	1406/1	2	3	214	Osoba fizyczna
1922	Ptaszkowa		614	121004_2.0012	1394/3	2	3	233	Osoba fizyczna
1923	Ptaszkowa		619	121004_2.0012	1309/4	2	3	38	Osoba fizyczna
1924	Ptaszkowa		629	121004_2.0012	1248/5	2	3	198	Osoba fizyczna
1925	Ptaszkowa		634	121004_2.0012	1496/1	2	3	13	Osoba fizyczna

Lp.	Miejscowość	Ulica	Nr	Nr obrębu	Nr działki ew.	Typ płyt	Stan płyt	Ilość m ²	Typ własności
1926	Ptaszkowa		642	121004_2.0012	214/7	2	3	170	Osoba fizyczna
1927	Ptaszkowa		644	121004_2.0012	1240	1	3	88	Osoba fizyczna
1928	Ptaszkowa		648	121004_2.0012	543/8	2	3	267	Osoba fizyczna
1929	Ptaszkowa		650	121004_2.0012	22/3	2	3	222	Osoba fizyczna
1930	Ptaszkowa		651	121004_2.0012	1567/1	2	3	51	Osoba fizyczna
1931	Ptaszkowa		656	121004_2.0012	1481/1	2	3	151	Osoba fizyczna
1932	Ptaszkowa		658	121004_2.0012	1384/2	2	3	136	Osoba fizyczna
1933	Ptaszkowa		670	121004_2.0012	1376/2	2	3	260	Osoba fizyczna
1934	Ptaszkowa		670	121004_2.0012	1376/2	2	3	222	Osoba fizyczna
1935	Ptaszkowa		673	121004_2.0012	1252/1	2	3	214	Osoba fizyczna
1936	Ptaszkowa		682	121004_2.0012	1023	2	3	243	Osoba fizyczna
1937	Ptaszkowa		688	121004_2.0012	816/3	2	3	246	Osoba fizyczna
1938	Ptaszkowa		696	121004_2.0012	18/4	2	3	205	Osoba fizyczna
1939	Ptaszkowa		698	121004_2.0012	1169/4	2	3	352	Osoba fizyczna
1940	Ptaszkowa		698	121004_2.0012	1169/4	2	3	307	Osoba fizyczna
1941	Ptaszkowa		728	121004_2.0012	1258/4	2	3	68	Osoba fizyczna
1942	Ptaszkowa		744	121004_2.0012	1166/1	2	3	403	Osoba fizyczna
1943	Ptaszkowa		752	121004_2.0012	193/2	2	3	188	Osoba fizyczna
1944	Ptaszkowa		763	121004_2.0012	1406/7	2	3	232	Osoba fizyczna
1945	Ptaszkowa		763	121004_2.0012	1406/7	2	3	91	Osoba fizyczna
1946	Ptaszkowa		769	121004_2.0012	722/2	2	3	100	Osoba fizyczna
1947	Ptaszkowa		817	121004_2.0012	1393/3	2	3	14	Osoba fizyczna
1948	Ptaszkowa		827	121004_2.0012	1042/5	1	3	313	Osoba fizyczna
1949	Ptaszkowa		207A	121004_2.0012	1355	2	3	204	Osoba fizyczna
1950	Ptaszkowa		207A	121004_2.0012	1355	2	3	192	Osoba fizyczna
1951	Ptaszkowa		272A	121004_2.0012	1346/4	2	3	201	Osoba fizyczna
1952	Ptaszkowa		310A	121004_2.0012	528	2	3	132	Osoba fizyczna
1953	Ptaszkowa		352A	121004_2.0012	373	1	3	140	Osoba fizyczna
1954	Ptaszkowa		354A	121004_2.0012	680	2	3	21	Osoba fizyczna
1955	Ptaszkowa		53b	121004_2.0012	71/1	2	3	89	Osoba fizyczna
1956	Ptaszkowa		53b	121004_2.0012	71/1	2	3	202	Osoba fizyczna
1957	Ptaszkowa		53b	121004_2.0012	71/1	2	3	95	Osoba fizyczna
1958	Ptaszkowa		88a	121004_2.0012	831/1	1	3	212	Osoba fizyczna
1959	Ptaszkowa		98a	121004_2.0012	718	1	3	247	Osoba fizyczna
1960	Ptaszkowa		BN	121004_2.0012	805/5	2	3	291	Osoba fizyczna
1961	Ptaszkowa		BN	121004_2.0012	925	2	3	100	Osoba fizyczna
1962	Ptaszkowa		BN	121004_2.0012	1158/2	2	3	68	Osoba fizyczna
1963	Ptaszkowa		BN	121004_2.0012	642/5	2	3	198	Osoba fizyczna
1964	Ptaszkowa		BN	121004_2.0012	1373	2	3	24	Osoba fizyczna
1965	Ptaszkowa		BN	121004_2.0012	1343/2	2	3	148	Osoba fizyczna
1966	Ptaszkowa		BN	121004_2.0012	1523	2	3	160	Osoba fizyczna
1967	Ptaszkowa		BN	121004_2.0012	1490	2	3	20	Osoba fizyczna
1968	Ptaszkowa		BN	121004_2.0012	1493	2	3	140	Osoba fizyczna
1969	Siołkowa		6	121004_2.0009	1825	2	3	195	Osoba fizyczna
1970	Siołkowa		6	121004_2.0009	1825	2	3	19	Osoba fizyczna
1971	Siołkowa		8	121004_2.0009	1824/1	2	3	19	Osoba fizyczna
1972	Siołkowa		8	121004_2.0009	1824/2	2	3	262	Osoba fizyczna

Lp.	Miejscowość	Ulica	Nr	Nr obrębu	Nr działki ew.	Typ płyt	Stan płyt	Ilość m ²	Typ własności
1973	Siołkowa		9	121004_2.0009	1850	2	3	165	Osoba fizyczna
1974	Siołkowa		9	121004_2.0009	1850	2	3	51	Osoba fizyczna
1975	Siołkowa		10	121004_2.0009	2256/3	2	3	15	Osoba fizyczna
1976	Siołkowa		11	121004_2.0009	1846	2	3	345	Osoba fizyczna
1977	Siołkowa		18	121004_2.0009	1839	2	3	26	Osoba fizyczna
1978	Siołkowa		19	121004_2.0009	1836	2	3	40	Osoba fizyczna
1979	Siołkowa		19	121004_2.0009	1836	2	3	194	Osoba fizyczna
1980	Siołkowa		19	121004_2.0009	1836	2	3	206	Osoba fizyczna
1981	Siołkowa		22	121004_2.0009	1813	2	3	122	Osoba fizyczna
1982	Siołkowa		23	121004_2.0009	1458	2	3	170	Osoba fizyczna
1983	Siołkowa		23	121004_2.0009	1458	2	3	18	Osoba fizyczna
1984	Siołkowa		24	121004_2.0009	1812	2	3	325	Osoba fizyczna
1985	Siołkowa		25	121004_2.0009	1457/3	2	3	341	Osoba fizyczna
1986	Siołkowa		33	121004_2.0009	1451	2	3	49	Osoba fizyczna
1987	Siołkowa		36	121004_2.0009	1249/1	2	3	177	Osoba fizyczna
1988	Siołkowa		36	121004_2.0009	1249/1	2	3	246	Osoba fizyczna
1989	Siołkowa		38	121004_2.0009	1438	2	3	362	Osoba fizyczna
1990	Siołkowa		39	121004_2.0009	2099/1	2	3	150	Osoba fizyczna
1991	Siołkowa		39	121004_2.0009	2099/1	2	3	351	Osoba fizyczna
1992	Siołkowa		40	121004_2.0009	1433/1	2	3	301	Osoba fizyczna
1993	Siołkowa		41	121004_2.0009	1245/1	2	3	215	Osoba fizyczna
1994	Siołkowa		42	121004_2.0009	1430/1	2	3	29	Osoba fizyczna
1995	Siołkowa		42	121004_2.0009	1430/1	2	3	89	Osoba fizyczna
1996	Siołkowa		42	121004_2.0009	1430/1	2	3	296	Osoba fizyczna
1997	Siołkowa		43	121004_2.0009	1427	2	3	116	Osoba fizyczna
1998	Siołkowa		43	121004_2.0009	1427	2	3	40	Osoba fizyczna
1999	Siołkowa		45	121004_2.0009	1416/1	2	3	24	Osoba fizyczna
2000	Siołkowa		46	121004_2.0009	1414	2	3	192	Osoba fizyczna
2001	Siołkowa		47	121004_2.0009	1419	2	3	19	Osoba fizyczna
2002	Siołkowa		47	121004_2.0009	1419	2	3	10	Osoba fizyczna
2003	Siołkowa		48	121004_2.0009	1418	2	3	181	Osoba fizyczna
2004	Siołkowa		48	121004_2.0009	1418	2	3	232	Osoba fizyczna
2005	Siołkowa		49	121004_2.0009	1181	2	3	91	Osoba fizyczna
2006	Siołkowa		49	121004_2.0009	1181	2	3	250	Osoba fizyczna
2007	Siołkowa		50	121004_2.0009	1566/1	2	3	283	Osoba fizyczna
2008	Siołkowa		50	121004_2.0009	1566/1	2	3	61	Osoba fizyczna
2009	Siołkowa		50	121004_2.0009	1566/1	2	3	127	Osoba fizyczna
2010	Siołkowa		54	121004_2.0009	1408/3	2	3	101	Osoba fizyczna
2011	Siołkowa		54	121004_2.0009	1408/3	2	3	250	Osoba fizyczna
2012	Siołkowa		58	121004_2.0009	1406	2	3	11	Osoba fizyczna
2013	Siołkowa		62	121004_2.0009	436	2	3	167	Osoba fizyczna
2014	Siołkowa		62	121004_2.0009	436	2	3	100	Osoba fizyczna
2015	Siołkowa		62	121004_2.0009	436	2	3	9	Osoba fizyczna
2016	Siołkowa		64	121004_2.0009	1360	2	3	99	Osoba fizyczna
2017	Siołkowa		65	121004_2.0009	1359	2	3	281	Osoba fizyczna
2018	Siołkowa		68	121004_2.0009	1363/1	2	3	165	Osoba fizyczna
2019	Siołkowa		68	121004_2.0009	1363/2	2	3	250	Osoba fizyczna

Lp.	Miejscowość	Ulica	Nr	Nr obrębu	Nr działki ew.	Typ płyt	Stan płyt	Ilość m ²	Typ własności
2020	Siołkowa		69	121004_2.0009	541/1	2	3	78	Osoba fizyczna
2021	Siołkowa		72	121004_2.0009	1485	2	3	220	Osoba fizyczna
2022	Siołkowa		75	121004_2.0009	543	2	3	190	Osoba fizyczna
2023	Siołkowa		76	121004_2.0009	1369	2	3	136	Osoba fizyczna
2024	Siołkowa		78	121004_2.0009	1371	2	3	175	Osoba fizyczna
2025	Siołkowa		78	121004_2.0009	1371	2	3	40	Osoba fizyczna
2026	Siołkowa		78	121004_2.0009	1371	2	3	46	Osoba fizyczna
2027	Siołkowa		79	121004_2.0009	1370	2	3	122	Osoba fizyczna
2028	Siołkowa		80	121004_2.0009	594	2	3	263	Osoba fizyczna
2029	Siołkowa		81	121004_2.0009	599	2	3	324	Osoba fizyczna
2030	Siołkowa		83	121004_2.0009	1376/2	2	3	75	Osoba fizyczna
2031	Siołkowa		85	121004_2.0009	625	1	3	157	Osoba fizyczna
2032	Siołkowa		86	121004_2.0009	621/3	2	3	206	Osoba fizyczna
2033	Siołkowa		89	121004_2.0009	1383	2	3	238	Osoba fizyczna
2034	Siołkowa		89	121004_2.0009	1383	2	3	23	Osoba fizyczna
2035	Siołkowa		91	121004_2.0009	712	2	3	81	Osoba fizyczna
2036	Siołkowa		91	121004_2.0009	712	2	3	197	Osoba fizyczna
2037	Siołkowa		91	121004_2.0009	712	2	3	69	Osoba fizyczna
2038	Siołkowa		92	121004_2.0009	1386	2	3	57	Osoba fizyczna
2039	Siołkowa		95	121004_2.0009	711	2	3	12	Osoba fizyczna
2040	Siołkowa		98	121004_2.0009	1392/1	2	3	103	Osoba fizyczna
2041	Siołkowa		99	121004_2.0009	1266/2	2	3	105	Osoba fizyczna
2042	Siołkowa		99	121004_2.0009	1266/2	2	3	75	Osoba fizyczna
2043	Siołkowa		100	121004_2.0009	1271	2	3	28	Osoba fizyczna
2044	Siołkowa		101	121004_2.0009	1272/1	2	3	281	Osoba fizyczna
2045	Siołkowa		104	121004_2.0009	1348	2	3	80	Osoba fizyczna
2046	Siołkowa		106	121004_2.0009	1298	2	3	240	Osoba fizyczna
2047	Siołkowa		110	121004_2.0009	1329	2	3	199	Osoba fizyczna
2048	Siołkowa		111	121004_2.0009	1328	2	3	150	Osoba fizyczna
2049	Siołkowa		111	121004_2.0009	1328	2	3	88	Osoba fizyczna
2050	Siołkowa		112	121004_2.0009	1342/3	2	3	379	Osoba fizyczna
2051	Siołkowa		112	121004_2.0009	1342/3	2	3	20	Osoba fizyczna
2052	Siołkowa		113	121004_2.0009	1344	2	3	58	Osoba fizyczna
2053	Siołkowa		114	121004_2.0009	1488	2	3	72	Osoba fizyczna
2054	Siołkowa		114	121004_2.0009	1483/3	2	3	28	Osoba fizyczna
2055	Siołkowa		118	121004_2.0009	1516/1	2	3	132	Osoba fizyczna
2056	Siołkowa		120	121004_2.0009	1667/1	2	3	236	Osoba fizyczna
2057	Siołkowa		121	121004_2.0009	1546	2	3	218	Osoba fizyczna
2058	Siołkowa		124	121004_2.0009	1534	2	3	26	Osoba fizyczna
2059	Siołkowa		127	121004_2.0009	1603	2	3	66	Osoba fizyczna
2060	Siołkowa		127	121004_2.0009	1603	1	3	123	Osoba fizyczna
2061	Siołkowa		128	121004_2.0009	1600	2	3	240	Osoba fizyczna
2062	Siołkowa		134	121004_2.0009	1629	2	3	129	Osoba fizyczna
2063	Siołkowa		134	121004_2.0009	1629	2	3	58	Osoba fizyczna
2064	Siołkowa		137	121004_2.0009	1735	2	3	44	Osoba fizyczna
2065	Siołkowa		137	121004_2.0009	1735	2	3	1	Osoba fizyczna
2066	Siołkowa		138	121004_2.0009	1730	2	3	170	Osoba fizyczna

Lp.	Miejscowość	Ulica	Nr	Nr obrębu	Nr działki ew.	Typ płyt	Stan płyt	Ilość m ²	Typ własności
2067	Siołkowa		139	121004_2.0009	1731	2	3	14	Osoba fizyczna
2068	Siołkowa		147	121004_2.0009	960/7	2	3	198	Osoba fizyczna
2069	Siołkowa		148	121004_2.0009	846/5	2	3	32	Osoba fizyczna
2070	Siołkowa		148	121004_2.0009	846/5	1	3	221	Osoba fizyczna
2071	Siołkowa		149	121004_2.0009	844	2	3	160	Osoba fizyczna
2072	Siołkowa		149	121004_2.0009	844	2	3	13	Osoba fizyczna
2073	Siołkowa		152	121004_2.0009	845/1	2	3	198	Osoba fizyczna
2074	Siołkowa		152	121004_2.0009	845/1	2	3	167	Osoba fizyczna
2075	Siołkowa		154	121004_2.0009	923/1	2	3	304	Osoba fizyczna
2076	Siołkowa		155	121004_2.0009	353	2	3	22	Osoba fizyczna
2077	Siołkowa		155	121004_2.0009	353	2	3	21	Osoba fizyczna
2078	Siołkowa		156	121004_2.0009	330	2	3	163	Osoba fizyczna
2079	Siołkowa		158	121004_2.0009	362	2	3	62	Osoba fizyczna
2080	Siołkowa		159	121004_2.0009	336/3	2	3	174	Osoba fizyczna
2081	Siołkowa		160	121004_2.0009	236/1	2	3	23	Osoba fizyczna
2082	Siołkowa		163	121004_2.0009	606	2	3	177	Osoba fizyczna
2083	Siołkowa		163	121004_2.0009	606	2	3	153	Osoba fizyczna
2084	Siołkowa		164	121004_2.0009	604/2	2	3	191	Osoba fizyczna
2085	Siołkowa		166	121004_2.0009	603/2	2	3	119	Osoba fizyczna
2086	Siołkowa		166	121004_2.0009	603/2	2	3	146	Osoba fizyczna
2087	Siołkowa		168	121004_2.0009	243	2	3	399	Osoba fizyczna
2088	Siołkowa		170	121004_2.0009	171	2	3	150	Osoba fizyczna
2089	Siołkowa		171	121004_2.0009	168	2	3	180	Osoba fizyczna
2090	Siołkowa		172	121004_2.0009	189	2	3	263	Osoba fizyczna
2091	Siołkowa		178	121004_2.0009	283/2	2	3	137	Osoba fizyczna
2092	Siołkowa		178	121004_2.0009	283/2	2	3	305	Osoba fizyczna
2093	Siołkowa		179	121004_2.0009	194	2	3	129	Osoba fizyczna
2094	Siołkowa		181	121004_2.0009	178	2	3	305	Osoba fizyczna
2095	Siołkowa		181	121004_2.0009	178	2	3	245	Osoba fizyczna
2096	Siołkowa		182	121004_2.0009	181/1	2	3	153	Osoba fizyczna
2097	Siołkowa		183	121004_2.0009	58	2	3	109	Osoba fizyczna
2098	Siołkowa		184	121004_2.0009	47	2	3	139	Osoba fizyczna
2099	Siołkowa		188	121004_2.0009	68/1	1	3	154	Osoba fizyczna
2100	Siołkowa		189	121004_2.0009	67	2	3	156	Osoba fizyczna
2101	Siołkowa		190	121004_2.0009	46	2	3	139	Osoba fizyczna
2102	Siołkowa		195	121004_2.0009	30/4	2	3	66	Osoba fizyczna
2103	Siołkowa		196	121004_2.0009	83	2	3	300	Osoba fizyczna
2104	Siołkowa		197	121004_2.0009	36/1	2	3	279	Osoba fizyczna
2105	Siołkowa		198	121004_2.0009	25/3	2	3	161	Osoba fizyczna
2106	Siołkowa		201	121004_2.0009	419	2	3	187	Osoba fizyczna
2107	Siołkowa		201	121004_2.0009	418/8	1	3	59	Osoba fizyczna
2108	Siołkowa		201	121004_2.0009	419	2	3	88	Osoba fizyczna
2109	Siołkowa		201	121004_2.0009	418/8	2	3	448	Osoba fizyczna
2110	Siołkowa		205	121004_2.0009	415/7	2	3	267	Osoba fizyczna
2111	Siołkowa		205	121004_2.0009	415/7	1	3	182	Osoba fizyczna
2112	Siołkowa		205	121004_2.0009	415/7	2	3	402	Osoba fizyczna
2113	Siołkowa		207	121004_2.0009	409/1	2	3	151	Osoba fizyczna

Lp.	Miejscowość	Ulica	Nr	Nr obrębu	Nr działki ew.	Typ płyt	Stan płyt	Ilość m ²	Typ własności
2114	Siołkowa		207	121004_2.0009	409/1	2	3	9	Osoba fizyczna
2115	Siołkowa		207	121004_2.0009	409/4	2	3	14	Osoba fizyczna
2116	Siołkowa		208	121004_2.0009	408	2	3	263	Osoba fizyczna
2117	Siołkowa		208	121004_2.0009	408	2	3	185	Osoba fizyczna
2118	Siołkowa		210	121004_2.0009	402/3	2	3	99	Osoba fizyczna
2119	Siołkowa		211	121004_2.0009	401	2	3	211	Osoba fizyczna
2120	Siołkowa		212	121004_2.0009	18/3	2	3	199	Osoba fizyczna
2121	Siołkowa		212	121004_2.0009	18/3	1	3	167	Osoba fizyczna
2122	Siołkowa		213	121004_2.0009	9/2	2	3	205	Osoba fizyczna
2123	Siołkowa		214	121004_2.0009	10	2	3	80	Osoba fizyczna
2124	Siołkowa		215	121004_2.0009	8/1	2	3	277	Osoba fizyczna
2125	Siołkowa		216	121004_2.0009	6/4	2	3	180	Osoba fizyczna
2126	Siołkowa		217	121004_2.0009	5	2	3	164	Osoba fizyczna
2127	Siołkowa		219	121004_2.0009	392/2	2	3	283	Osoba fizyczna
2128	Siołkowa		219	121004_2.0009	392/2	2	3	32	Osoba fizyczna
2129	Siołkowa		221	121004_2.0009	420/3	2	3	180	Osoba fizyczna
2130	Siołkowa		222	121004_2.0009	421/4	2	3	206	Osoba fizyczna
2131	Siołkowa		222	121004_2.0009	421/4	2	3	188	Osoba fizyczna
2132	Siołkowa		223	121004_2.0009	422/12	2	3	134	Osoba fizyczna
2133	Siołkowa		226	121004_2.0009	836/1	2	3	240	Osoba fizyczna
2134	Siołkowa		226	121004_2.0009	836/2	2	3	16	Osoba fizyczna
2135	Siołkowa		227	121004_2.0009	982/2	2	3	264	Osoba fizyczna
2136	Siołkowa		227	121004_2.0009	982/2	2	3	206	Osoba fizyczna
2137	Siołkowa		229	121004_2.0009	997/1	2	3	188	Osoba fizyczna
2138	Siołkowa		230	121004_2.0009	996/1	2	3	236	Osoba fizyczna
2139	Siołkowa		230	121004_2.0009	996/1	2	3	105	Osoba fizyczna
2140	Siołkowa		230	121004_2.0009	996/1	2	3	69	Osoba fizyczna
2141	Siołkowa		231	121004_2.0009	995	2	3	161	Osoba fizyczna
2142	Siołkowa		231	121004_2.0009	995	2	3	140	Osoba fizyczna
2143	Siołkowa		232	121004_2.0009	994/3	2	3	133	Osoba fizyczna
2144	Siołkowa		232	121004_2.0009	994/3	1	3	277	Osoba fizyczna
2145	Siołkowa		232	121004_2.0009	994/3	2	3	22	Osoba fizyczna
2146	Siołkowa		233	121004_2.0009	976	2	3	518	Osoba fizyczna
2147	Siołkowa		234	121004_2.0009	2294	2	3	294	Osoba fizyczna
2148	Siołkowa		234	121004_2.0009	2294	2	3	214	Osoba fizyczna
2149	Siołkowa		236	121004_2.0009	1060	2	3	249	Osoba fizyczna
2150	Siołkowa		237	121004_2.0009	944	2	3	89	Osoba fizyczna
2151	Siołkowa		237	121004_2.0009	944	2	3	180	Osoba fizyczna
2152	Siołkowa		237	121004_2.0009	944	2	3	30	Osoba fizyczna
2153	Siołkowa		238	121004_2.0009	1012	2	3	36	Osoba fizyczna
2154	Siołkowa		239	121004_2.0009	1043	2	3	156	Osoba fizyczna
2155	Siołkowa		239	121004_2.0009	1043	2	3	256	Osoba fizyczna
2156	Siołkowa		240	121004_2.0009	1034	2	3	12	Osoba fizyczna
2157	Siołkowa		241	121004_2.0009	1042	2	3	359	Osoba fizyczna
2158	Siołkowa		243	121004_2.0009	1866	2	3	180	Osoba fizyczna
2159	Siołkowa		246	121004_2.0009	1871/1	2	3	286	Osoba fizyczna
2160	Siołkowa		246	121004_2.0009	1871/1	2	3	187	Osoba fizyczna

Lp.	Miejscowość	Ulica	Nr	Nr obrębu	Nr działki ew.	Typ płyt	Stan płyt	Ilość m ²	Typ własności
2161	Siołkowa		247	121004_2.0009	1870	2	3	167	Osoba fizyczna
2162	Siołkowa		248	121004_2.0009	1879	1	3	182	Osoba fizyczna
2163	Siołkowa		249	121004_2.0009	1882	2	3	235	Osoba fizyczna
2164	Siołkowa		249	121004_2.0009	1891	2	3	36	Osoba fizyczna
2165	Siołkowa		251	121004_2.0009	1967	2	3	252	Osoba fizyczna
2166	Siołkowa		252	121004_2.0009	1968/1	2	3	191	Osoba fizyczna
2167	Siołkowa		253	121004_2.0009	1997	1	3	61	Osoba fizyczna
2168	Siołkowa		253	121004_2.0009	1997	1	3	96	Osoba fizyczna
2169	Siołkowa		255	121004_2.0009	2003	1	3	143	Osoba fizyczna
2170	Siołkowa		256	121004_2.0009	2013/3	2	3	345	Osoba fizyczna
2171	Siołkowa		262	121004_2.0009	1908	1	3	228	Osoba fizyczna
2172	Siołkowa		262	121004_2.0009	1893/6	2	3	17	Osoba fizyczna
2173	Siołkowa		263	121004_2.0009	1905/2	2	3	277	Osoba fizyczna
2174	Siołkowa		263	121004_2.0009	1905/2	1	3	249	Osoba fizyczna
2175	Siołkowa		265	121004_2.0009	2061/4	2	3	325	Osoba fizyczna
2176	Siołkowa		265	121004_2.0009	2061/4	2	3	232	Osoba fizyczna
2177	Siołkowa		270	121004_2.0009	1894/7	1	3	158	Osoba fizyczna
2178	Siołkowa		272	121004_2.0009	593	2	3	151	Osoba fizyczna
2179	Siołkowa		272	121004_2.0009	593	2	3	133	Osoba fizyczna
2180	Siołkowa		275	121004_2.0009	1385	2	3	126	Osoba fizyczna
2181	Siołkowa		279	121004_2.0009	1345	2	3	105	Osoba fizyczna
2182	Siołkowa		286	121004_2.0009	2284	2	3	58	Osoba fizyczna
2183	Siołkowa		286	121004_2.0009	2284	2	3	130	Osoba fizyczna
2184	Siołkowa		288	121004_2.0009	1486	1	3	112	Osoba fizyczna
2185	Siołkowa		288	121004_2.0009	1486	1	3	197	Osoba fizyczna
2186	Siołkowa		289	121004_2.0009	1876	2	3	141	Osoba fizyczna
2187	Siołkowa		291	121004_2.0009	1431	2	3	45	Osoba fizyczna
2188	Siołkowa		296	121004_2.0009	1372/4	2	3	171	Osoba fizyczna
2189	Siołkowa		296	121004_2.0009	1372/5	2	3	82	Osoba fizyczna
2190	Siołkowa		297	121004_2.0009	1394	2	3	167	Osoba fizyczna
2191	Siołkowa		297	121004_2.0009	1394	2	3	23	Osoba fizyczna
2192	Siołkowa		299	121004_2.0009	1609	2	3	62	Osoba fizyczna
2193	Siołkowa		299	121004_2.0009	1609	2	3	21	Osoba fizyczna
2194	Siołkowa		301	121004_2.0009	1053/1	1	3	144	Osoba fizyczna
2195	Siołkowa		306	121004_2.0009	1294/5	2	3	88	Osoba fizyczna
2196	Siołkowa		306	121004_2.0009	1294/5	2	3	10	Osoba fizyczna
2197	Siołkowa		306	121004_2.0009	1294/5	2	3	8	Osoba fizyczna
2198	Siołkowa		306	121004_2.0009	1294/5	2	3	22	Osoba fizyczna
2199	Siołkowa		306	121004_2.0009	1294/5	2	3	72	Osoba fizyczna
2200	Siołkowa		306	121004_2.0009	1294/4	2	3	37	Osoba fizyczna
2201	Siołkowa		310	121004_2.0009	1818/1	2	3	151	Osoba fizyczna
2202	Siołkowa		317	121004_2.0009	1381/1	2	3	141	Osoba fizyczna
2203	Siołkowa		317	121004_2.0009	1381/1	2	3	10	Osoba fizyczna
2204	Siołkowa		326	121004_2.0009	2021/2	2	3	7	Osoba fizyczna
2205	Siołkowa		328	121004_2.0009	568	2	3	119	Osoba fizyczna
2206	Siołkowa		332	121004_2.0009	1272/2	2	3	136	Osoba fizyczna
2207	Siołkowa		335	121004_2.0009	84/2	2	3	723	Osoba fizyczna

Lp.	Miejscowość	Ulica	Nr	Nr obrębu	Nr działki ew.	Typ płyt	Stan płyt	Ilość m ²	Typ własności
2208	Siołkowa		338	121004_2.0009	1045/1	2	3	51	Osoba fizyczna
2209	Siołkowa		338	121004_2.0009	1045/1	2	3	165	Osoba fizyczna
2210	Siołkowa		339	121004_2.0009	2289/2	2	3	192	Osoba fizyczna
2211	Siołkowa		339	121004_2.0009	2289/2	2	3	165	Osoba fizyczna
2212	Siołkowa		340	121004_2.0009	446/3	2	3	230	Osoba fizyczna
2213	Siołkowa		346	121004_2.0009	1395	2	3	113	Osoba fizyczna
2214	Siołkowa		347	121004_2.0009	1079/4	2	3	40	Osoba fizyczna
2215	Siołkowa		348	121004_2.0009	395/5	2	3	78	Osoba fizyczna
2216	Siołkowa		351	121004_2.0009	446/2	2	3	140	Osoba fizyczna
2217	Siołkowa		359	121004_2.0009	1408/1	2	3	61	Osoba fizyczna
2218	Siołkowa		361	121004_2.0009	6/2	2	3	208	Osoba fizyczna
2219	Siołkowa		361	121004_2.0009	6/2	2	3	20	Osoba fizyczna
2220	Siołkowa		363	121004_2.0009	1848/3	2	3	43	Osoba fizyczna
2221	Siołkowa		363	121004_2.0009	1848/3	2	3	205	Osoba fizyczna
2222	Siołkowa		364	121004_2.0009	448/2	2	3	199	Osoba fizyczna
2223	Siołkowa		364	121004_2.0009	448/11	2	3	52	Osoba fizyczna
2224	Siołkowa		365	121004_2.0009	2282	2	3	146	Osoba fizyczna
2225	Siołkowa		368	121004_2.0009	214	2	3	69	Osoba fizyczna
2226	Siołkowa		369	121004_2.0009	1207/1	2	3	209	Osoba fizyczna
2227	Siołkowa		369	121004_2.0009	1207/1	2	3	62	Osoba fizyczna
2228	Siołkowa		375	121004_2.0009	414/1	2	3	221	Osoba fizyczna
2229	Siołkowa		379	121004_2.0009	595/2	2	3	154	Osoba fizyczna
2230	Siołkowa		382	121004_2.0009	2288	2	3	259	Osoba fizyczna
2231	Siołkowa		383	121004_2.0009	845/4	2	3	236	Osoba fizyczna
2232	Siołkowa		387	121004_2.0009	544/1	1	3	182	Osoba fizyczna
2233	Siołkowa		387	121004_2.0009	544/1	2	3	41	Osoba fizyczna
2234	Siołkowa		387	121004_2.0009	544/1	2	3	45	Osoba fizyczna
2235	Siołkowa		387	121004_2.0009	544/2	2	3	232	Osoba fizyczna
2236	Siołkowa		388	121004_2.0009	418/3	2	3	173	Osoba fizyczna
2237	Siołkowa		391	121004_2.0009	417/1	2	3	208	Osoba fizyczna
2238	Siołkowa		398	121004_2.0009	181/2	2	3	190	Osoba fizyczna
2239	Siołkowa		399	121004_2.0009	181/3	2	3	205	Osoba fizyczna
2240	Siołkowa		400	121004_2.0009	212	2	3	260	Osoba fizyczna
2241	Siołkowa		401	121004_2.0009	2231	2	3	205	Osoba fizyczna
2242	Siołkowa		401	121004_2.0009	2231	2	3	15	Osoba fizyczna
2243	Siołkowa		405	121004_2.0009	2229/3	2	3	263	Osoba fizyczna
2244	Siołkowa		410	121004_2.0009	1841/1	2	3	177	Osoba fizyczna
2245	Siołkowa		434	121004_2.0009	1365	2	3	628	Osoba fizyczna
2246	Siołkowa		435	121004_2.0009	1017	2	3	124	Osoba fizyczna
2247	Siołkowa		456	121004_2.0009	412/6	2	3	18	Osoba fizyczna
2248	Siołkowa		476	121004_2.0009	409/3	2	3	235	Osoba fizyczna
2249	Siołkowa		487	121004_2.0009	339	2	3	20	Osoba fizyczna
2250	Siołkowa		487	121004_2.0009	339	2	3	180	Osoba fizyczna
2251	Siołkowa		492	121004_2.0009	421/5	2	3	66	Osoba fizyczna
2252	Siołkowa		531	121004_2.0009	190	2	3	161	Osoba fizyczna
2253	Siołkowa		531	121004_2.0009	190	2	3	31	Osoba fizyczna
2254	Siołkowa		102A	121004_2.0009	1292/2	2	3	6	Osoba fizyczna

Lp.	Miejscowość	Ulica	Nr	Nr obrębu	Nr działki ew.	Typ płyt	Stan płyt	Ilość m ²	Typ własności
2255	Siołkowa		BN	121004_2.0009	329	2	3	19	Osoba fizyczna
2256	Siołkowa		BN	121004_2.0009	391/2	2	3	96	Osoba fizyczna
2257	Siołkowa		BN	121004_2.0009	471/1	2	3	120	Osoba fizyczna
2258	Siołkowa		BN	121004_2.0009	471/1	2	3	180	Osoba fizyczna
2259	Siołkowa		BN	121004_2.0009	418/2	2	3	173	Osoba fizyczna
2260	Siołkowa		BN	121004_2.0009	607/8	2	3	441	Osoba fizyczna
2261	Siołkowa		BN	121004_2.0009	1076/2	2	3	5	Osoba fizyczna
2262	Siołkowa		BN	121004_2.0009	445/1	2	3	212	Osoba fizyczna
2263	Siołkowa		BN	121004_2.0009	429	2	3	140	Osoba fizyczna
2264	Siołkowa		BN	121004_2.0009	449/6	2	3	141	Osoba fizyczna
2265	Siołkowa		BN	121004_2.0009	490/2	2	3	17	Osoba fizyczna
2266	Siołkowa		BN	121004_2.0009	490/1	2	3	345	Osoba fizyczna
2267	Siołkowa		BN	121004_2.0009	538	1	3	200	Osoba fizyczna
2268	Siołkowa		BN	121004_2.0009	1084/2	2	3	102	Osoba fizyczna
2269	Siołkowa		BN	121004_2.0009	1402	2	3	150	Osoba fizyczna
2270	Siołkowa		BN	121004_2.0009	1415	2	3	124	Osoba fizyczna
2271	Siołkowa		BN	121004_2.0009	1266/1	2	3	168	Osoba fizyczna
2272	Siołkowa		BN	121004_2.0009	1266/1	2	3	136	Osoba fizyczna
2273	Siołkowa		BN	121004_2.0009	1746/2	2	3	24	Osoba fizyczna
2274	Siołkowa		BN	121004_2.0009	1044	2	3	216	Osoba fizyczna
2275	Siołkowa		BN	121004_2.0009	2057	2	3	104	Osoba fizyczna
2276	Siołkowa		BN	121004_2.0009	2165/1	2	3	26	Osoba fizyczna
2277	Siołkowa		BN	121004_2.0009	2254	2	3	8	Osoba fizyczna
2278	Siołkowa		BN	121004_2.0009	1608	2	3	12	Osoba fizyczna
2279	Siołkowa		BN	121004_2.0009	1737	2	3	177	Osoba fizyczna
2280	Siołkowa		BN	121004_2.0009	1724	2	3	70	Osoba fizyczna
2281	Siołkowa		BN	121004_2.0009	1888	2	3	21	Osoba fizyczna
2282	Siołkowa		BN	121004_2.0009	1888	2	3	188	Osoba fizyczna
2283	Siołkowa		BN	121004_2.0009	1902	1	3	123	Osoba fizyczna
2284	Siołkowa		BN	121004_2.0009	2022/1	2	3	9	Osoba fizyczna
2285	Siołkowa		BN	121004_2.0009	2058	2	3	126	Osoba fizyczna
2286	Siołkowa		BN	121004_2.0009	2059	2	3	132	Osoba fizyczna
2287	Stara Wieś		2	121004_2.0013	375/7	1	3	588	Osoba fizyczna
2288	Stara Wieś		2	121004_2.0013	375/7	2	3	117	Osoba fizyczna
2289	Stara Wieś		3	121004_2.0013	283/2	2	3	332	Osoba fizyczna
2290	Stara Wieś		4	121004_2.0013	355/21	2	3	28	Osoba fizyczna
2291	Stara Wieś		4	121004_2.0013	355/21	2	3	119	Osoba fizyczna
2292	Stara Wieś		4	121004_2.0013	355/21	2	3	100	Osoba fizyczna
2293	Stara Wieś		4	121004_2.0013	355/21	2	3	150	Osoba fizyczna
2294	Stara Wieś		5	121004_2.0013	8/1	2	3	77	Osoba fizyczna
2295	Stara Wieś		5	121004_2.0013	8/1	2	3	249	Osoba fizyczna
2296	Stara Wieś		6	121004_2.0013	256	2	3	161	Osoba fizyczna
2297	Stara Wieś		9	121004_2.0013	719/1	2	3	27	Osoba fizyczna
2298	Stara Wieś		9	121004_2.0013	719/2	2	3	122	Osoba fizyczna
2299	Stara Wieś		11	121004_2.0013	264/3	2	3	373	Osoba fizyczna
2300	Stara Wieś		11	121004_2.0013	264/3	1	3	182	Osoba fizyczna
2301	Stara Wieś		11	121004_2.0013	264/3	2	3	211	Osoba fizyczna

Lp.	Miejscowość	Ulica	Nr	Nr obrębu	Nr działki ew.	Typ płyt	Stan płyt	Ilość m ²	Typ własności
2302	Stara Wieś		12	121004_2.0013	265/4	2	3	180	Osoba fizyczna
2303	Stara Wieś		15	121004_2.0013	379/3	2	3	55	Osoba fizyczna
2304	Stara Wieś		15	121004_2.0013	379/3	2	3	132	Osoba fizyczna
2305	Stara Wieś		15	121004_2.0013	379/3	2	3	204	Osoba fizyczna
2306	Stara Wieś		17	121004_2.0013	226/1	2	3	119	Osoba fizyczna
2307	Stara Wieś		17	121004_2.0013	226/1	2	3	13	Osoba fizyczna
2308	Stara Wieś		18	121004_2.0013	243	2	3	13	Osoba fizyczna
2309	Stara Wieś		18	121004_2.0013	243	2	3	112	Osoba fizyczna
2310	Stara Wieś		19	121004_2.0013	203	2	3	34	Osoba fizyczna
2311	Stara Wieś		20	121004_2.0013	117/3	2	3	146	Osoba fizyczna
2312	Stara Wieś		21	121004_2.0013	421	2	3	16	Osoba fizyczna
2313	Stara Wieś		21	121004_2.0013	421	2	3	219	Osoba fizyczna
2314	Stara Wieś		21	121004_2.0013	421	2	3	368	Osoba fizyczna
2315	Stara Wieś		22	121004_2.0013	432	2	3	221	Osoba fizyczna
2316	Stara Wieś		22	121004_2.0013	432	2	3	194	Osoba fizyczna
2317	Stara Wieś		25	121004_2.0013	674	1	3	232	Osoba fizyczna
2318	Stara Wieś		25	121004_2.0013	674	2	3	150	Osoba fizyczna
2319	Stara Wieś		25	121004_2.0013	674	2	3	17	Osoba fizyczna
2320	Stara Wieś		27	121004_2.0013	413/1	1	3	214	Osoba fizyczna
2321	Stara Wieś		27	121004_2.0013	413/1	1	3	291	Osoba fizyczna
2322	Stara Wieś		28	121004_2.0013	688/4	1	3	311	Osoba fizyczna
2323	Stara Wieś		28	121004_2.0013	688/4	2	3	150	Osoba fizyczna
2324	Stara Wieś		29	121004_2.0013	678	1	3	151	Osoba fizyczna
2325	Stara Wieś		29	121004_2.0013	678	1	3	76	Osoba fizyczna
2326	Stara Wieś		29	121004_2.0013	678	1	3	72	Osoba fizyczna
2327	Stara Wieś		31	121004_2.0013	431	2	3	284	Osoba fizyczna
2328	Stara Wieś		32	121004_2.0013	13	2	3	197	Osoba fizyczna
2329	Stara Wieś		33	121004_2.0013	704/3	2	3	201	Osoba fizyczna
2330	Stara Wieś		33	121004_2.0013	704/3	2	3	123	Osoba fizyczna
2331	Stara Wieś		33	121004_2.0013	704/4	2	3	125	Osoba fizyczna
2332	Stara Wieś		34	121004_2.0013	654/1	2	3	59	Osoba fizyczna
2333	Stara Wieś		36	121004_2.0013	376/2	2	3	143	Osoba fizyczna
2334	Stara Wieś		37	121004_2.0013	630/6	1	3	68	Osoba fizyczna
2335	Stara Wieś		38	121004_2.0013	533/7	2	3	363	Osoba fizyczna
2336	Stara Wieś		38	121004_2.0013	533/7	2	3	167	Osoba fizyczna
2337	Stara Wieś		39	121004_2.0013	521/1	2	3	57	Osoba fizyczna
2338	Stara Wieś		40	121004_2.0013	685	2	3	157	Osoba fizyczna
2339	Stara Wieś		41	121004_2.0013	642/1	2	3	150	Osoba fizyczna
2340	Stara Wieś		42	121004_2.0013	340/6	2	3	119	Osoba fizyczna
2341	Stara Wieś		43	121004_2.0013	667/1	2	3	122	Osoba fizyczna
2342	Stara Wieś		44	121004_2.0013	220	2	3	116	Osoba fizyczna
2343	Stara Wieś		45	121004_2.0013	566/1	2	3	184	Osoba fizyczna
2344	Stara Wieś		46	121004_2.0013	252/2	2	3	26	Osoba fizyczna
2345	Stara Wieś		47	121004_2.0013	727/1	2	3	141	Osoba fizyczna
2346	Stara Wieś		49	121004_2.0013	311	2	3	184	Osoba fizyczna
2347	Stara Wieś		49	121004_2.0013	311	2	3	45	Osoba fizyczna
2348	Stara Wieś		52	121004_2.0013	644/1	2	3	164	Osoba fizyczna

Lp.	Miejscowość	Ulica	Nr	Nr obrębu	Nr działki ew.	Typ płyt	Stan płyt	Ilość m ²	Typ własności
2349	Stara Wieś		55	121004_2.0013	318/1	2	3	148	Osoba fizyczna
2350	Stara Wieś		56	121004_2.0013	459	2	3	192	Osoba fizyczna
2351	Stara Wieś		56	121004_2.0013	459	2	3	291	Osoba fizyczna
2352	Stara Wieś		56	121004_2.0013	459	2	3	8	Osoba fizyczna
2353	Stara Wieś		58	121004_2.0013	339/2	2	3	195	Osoba fizyczna
2354	Stara Wieś		58	121004_2.0013	339/2	2	3	354	Osoba fizyczna
2355	Stara Wieś		59	121004_2.0013	299	2	3	146	Osoba fizyczna
2356	Stara Wieś		60	121004_2.0013	370/5	2	3	372	Osoba fizyczna
2357	Stara Wieś		61	121004_2.0013	151	2	3	239	Osoba fizyczna
2358	Stara Wieś		62	121004_2.0013	461	2	3	212	Osoba fizyczna
2359	Stara Wieś		63	121004_2.0013	51/1	2	3	259	Osoba fizyczna
2360	Stara Wieś		64	121004_2.0013	271/2	1	3	387	Osoba fizyczna
2361	Stara Wieś		65	121004_2.0013	440	2	3	198	Osoba fizyczna
2362	Stara Wieś		67	121004_2.0013	721/1	2	3	192	Osoba fizyczna
2363	Stara Wieś		68	121004_2.0013	439/1	2	3	382	Osoba fizyczna
2364	Stara Wieś		68	121004_2.0013	439/1	2	3	181	Osoba fizyczna
2365	Stara Wieś		71	121004_2.0013	434	1	3	328	Osoba fizyczna
2366	Stara Wieś		71	121004_2.0013	434	2	3	26	Osoba fizyczna
2367	Stara Wieś		72	121004_2.0013	443	2	3	420	Osoba fizyczna
2368	Stara Wieś		72	121004_2.0013	443	2	3	42	Osoba fizyczna
2369	Stara Wieś		73	121004_2.0013	600/4	2	3	187	Osoba fizyczna
2370	Stara Wieś		73	121004_2.0013	600/4	2	3	191	Osoba fizyczna
2371	Stara Wieś		74	121004_2.0013	603/4	1	3	190	Osoba fizyczna
2372	Stara Wieś		74	121004_2.0013	603/4	1	3	170	Osoba fizyczna
2373	Stara Wieś		75	121004_2.0013	582	2	3	47	Osoba fizyczna
2374	Stara Wieś		76	121004_2.0013	124	2	3	247	Osoba fizyczna
2375	Stara Wieś		82	121004_2.0013	433	2	3	164	Osoba fizyczna
2376	Stara Wieś		82	121004_2.0013	433	2	3	238	Osoba fizyczna
2377	Stara Wieś		83	121004_2.0013	216	2	3	279	Osoba fizyczna
2378	Stara Wieś		83	121004_2.0013	216	2	3	109	Osoba fizyczna
2379	Stara Wieś		84	121004_2.0013	701	1	3	240	Osoba fizyczna
2380	Stara Wieś		85	121004_2.0013	481	2	3	16	Osoba fizyczna
2381	Stara Wieś		87	121004_2.0013	442	2	3	495	Osoba fizyczna
2382	Stara Wieś		88	121004_2.0013	677	2	3	164	Osoba fizyczna
2383	Stara Wieś		89	121004_2.0013	723	1	3	129	Osoba fizyczna
2384	Stara Wieś		89	121004_2.0013	723	2	3	141	Osoba fizyczna
2385	Stara Wieś		89	121004_2.0013	723	2	3	191	Osoba fizyczna
2386	Stara Wieś		90	121004_2.0013	15/5	2	3	297	Osoba fizyczna
2387	Stara Wieś		92	121004_2.0013	669/5	2	3	120	Osoba fizyczna
2388	Stara Wieś		93	121004_2.0013	2/4	2	3	156	Osoba fizyczna
2389	Stara Wieś		97	121004_2.0013	352/1	2	3	361	Osoba fizyczna
2390	Stara Wieś		99	121004_2.0013	327	2	3	236	Osoba fizyczna
2391	Stara Wieś		99	121004_2.0013	327	2	3	52	Osoba fizyczna
2392	Stara Wieś		99	121004_2.0013	327	2	3	27	Osoba fizyczna
2393	Stara Wieś		100	121004_2.0013	150/1	2	3	177	Osoba fizyczna
2394	Stara Wieś		100	121004_2.0013	150/1	2	3	35	Osoba fizyczna
2395	Stara Wieś		100	121004_2.0013	150/1	2	3	175	Osoba fizyczna

Lp.	Miejscowość	Ulica	Nr	Nr obrębu	Nr działki ew.	Typ płyt	Stan płyt	Ilość m ²	Typ własności
2396	Stara Wieś		101	121004_2.0013	301/1	2	3	100	Osoba fizyczna
2397	Stara Wieś		102	121004_2.0013	584/3	1	3	324	Osoba fizyczna
2398	Stara Wieś		102	121004_2.0013	584/3	1	3	144	Osoba fizyczna
2399	Stara Wieś		105	121004_2.0013	30/1	2	3	320	Osoba fizyczna
2400	Stara Wieś		105	121004_2.0013	30/1	2	3	180	Osoba fizyczna
2401	Stara Wieś		106	121004_2.0013	56/1	2	3	185	Osoba fizyczna
2402	Stara Wieś		107	121004_2.0013	538/1	2	3	173	Osoba fizyczna
2403	Stara Wieś		107	121004_2.0013	538/1	2	3	297	Osoba fizyczna
2404	Stara Wieś		110	121004_2.0013	662	2	3	4	Osoba fizyczna
2405	Stara Wieś		110	121004_2.0013	663	2	3	280	Osoba fizyczna
2406	Stara Wieś		110	121004_2.0013	663	2	3	178	Osoba fizyczna
2407	Stara Wieś		119	121004_2.0013	171	2	3	93	Osoba fizyczna
2408	Stara Wieś		119	121004_2.0013	171	1	3	30	Osoba fizyczna
2409	Stara Wieś		121	121004_2.0013	646/1	2	3	255	Osoba fizyczna
2410	Stara Wieś		121	121004_2.0013	646/1	2	3	165	Osoba fizyczna
2411	Stara Wieś		121	121004_2.0013	646/1	2	3	136	Osoba fizyczna
2412	Stara Wieś		122	121004_2.0013	578	1	3	100	Osoba fizyczna
2413	Stara Wieś		123	121004_2.0013	274/2	2	3	325	Osoba fizyczna
2414	Stara Wieś		124	121004_2.0013	314	2	3	41	Osoba fizyczna
2415	Stara Wieś		124	121004_2.0013	314	2	3	194	Osoba fizyczna
2416	Stara Wieś		126	121004_2.0013	361	2	3	127	Osoba fizyczna
2417	Stara Wieś		126	121004_2.0013	361	1	3	519	Osoba fizyczna
2418	Stara Wieś		127	121004_2.0013	408/1	2	3	32	Osoba fizyczna
2419	Stara Wieś		128	121004_2.0013	438	2	3	160	Osoba fizyczna
2420	Stara Wieś		129	121004_2.0013	691/2	1	3	93	Osoba fizyczna
2421	Stara Wieś		131	121004_2.0013	316/3	2	3	154	Osoba fizyczna
2422	Stara Wieś		132	121004_2.0013	537/1	2	3	134	Osoba fizyczna
2423	Stara Wieś		133	121004_2.0013	332/2	2	3	262	Osoba fizyczna
2424	Stara Wieś		134	121004_2.0013	436/8	2	3	363	Osoba fizyczna
2425	Stara Wieś		135	121004_2.0013	46	2	3	327	Osoba fizyczna
2426	Stara Wieś		137	121004_2.0013	539/1	2	3	140	Osoba fizyczna
2427	Stara Wieś		139	121004_2.0013	3	2	3	116	Osoba fizyczna
2428	Stara Wieś		139	121004_2.0013	3	2	3	127	Osoba fizyczna
2429	Stara Wieś		142	121004_2.0013	261	2	3	544	Osoba fizyczna
2430	Stara Wieś		144	121004_2.0013	532/2	2	3	236	Osoba fizyczna
2431	Stara Wieś		144	121004_2.0013	532/2	2	3	471	Osoba fizyczna
2432	Stara Wieś		146	121004_2.0013	400/1	2	3	181	Osoba fizyczna
2433	Stara Wieś		147	121004_2.0013	10/3	2	3	23	Osoba fizyczna
2434	Stara Wieś		148	121004_2.0013	462	2	3	424	Osoba fizyczna
2435	Stara Wieś		148	121004_2.0013	462	2	3	243	Osoba fizyczna
2436	Stara Wieś		148	121004_2.0013	462	2	3	365	Osoba fizyczna
2437	Stara Wieś		149	121004_2.0013	1	2	3	232	Osoba fizyczna
2438	Stara Wieś		149	121004_2.0013	1	2	3	175	Osoba fizyczna
2439	Stara Wieś		151	121004_2.0013	169	2	3	148	Osoba fizyczna
2440	Stara Wieś		152	121004_2.0013	396	2	3	184	Osoba fizyczna
2441	Stara Wieś		153	121004_2.0013	531/2	2	3	165	Osoba fizyczna
2442	Stara Wieś		153	121004_2.0013	531/2	2	3	214	Osoba fizyczna

Lp.	Miejscowość	Ulica	Nr	Nr obrębu	Nr działki ew.	Typ płyt	Stan płyt	Ilość m ²	Typ własności
2443	Stara Wieś		153	121004_2.0013	531/2	2	3	79	Osoba fizyczna
2444	Stara Wieś		154	121004_2.0013	16	2	3	205	Osoba fizyczna
2445	Stara Wieś		154	121004_2.0013	16	2	3	201	Osoba fizyczna
2446	Stara Wieś		155	121004_2.0013	204	2	3	88	Osoba fizyczna
2447	Stara Wieś		156	121004_2.0013	310	2	3	164	Osoba fizyczna
2448	Stara Wieś		156	121004_2.0013	310	1	3	181	Osoba fizyczna
2449	Stara Wieś		158	121004_2.0013	655/2	2	3	202	Osoba fizyczna
2450	Stara Wieś		160	121004_2.0013	731/12	2	3	249	Osoba fizyczna
2451	Stara Wieś		163	121004_2.0013	583	1	3	86	Osoba fizyczna
2452	Stara Wieś		164	121004_2.0013	601/6	1	3	185	Osoba fizyczna
2453	Stara Wieś		165	121004_2.0013	285	2	3	240	Osoba fizyczna
2454	Stara Wieś		173	121004_2.0013	680/1	2	3	103	Osoba fizyczna
2455	Stara Wieś		174	121004_2.0013	698/2	2	3	75	Osoba fizyczna
2456	Stara Wieś		179	121004_2.0013	589/1	2	3	170	Osoba fizyczna
2457	Stara Wieś		180	121004_2.0013	705/3	2	3	168	Osoba fizyczna
2458	Stara Wieś		180	121004_2.0013	705/3	2	3	7	Osoba fizyczna
2459	Stara Wieś		187	121004_2.0013	608/1	2	3	236	Osoba fizyczna
2460	Stara Wieś		190	121004_2.0013	317	2	3	181	Osoba fizyczna
2461	Stara Wieś		198	121004_2.0013	602/5	2	3	200	Osoba fizyczna
2462	Stara Wieś		259	121004_2.0013	159	2	3	221	Osoba fizyczna
2463	Stara Wieś		259	121004_2.0013	159	2	3	205	Osoba fizyczna
2464	Stara Wieś		273	121004_2.0013	630/9	2	3	126	Osoba fizyczna
2465	Stara Wieś		BN	121004_2.0013	35/1	2	3	344	Osoba fizyczna
2466	Stara Wieś		BN	121004_2.0013	248	2	3	378	Osoba fizyczna
2467	Stara Wieś		BN	121004_2.0013	331	2	3	194	Osoba fizyczna
2468	Stara Wieś		BN	121004_2.0013	331	2	3	177	Osoba fizyczna
2469	Stara Wieś		BN	121004_2.0013	381	2	3	284	Osoba fizyczna
2470	Stara Wieś		BN	121004_2.0013	702	2	3	103	Osoba fizyczna
2471	Stara Wieś		BN	121004_2.0013	702	1	3	263	Osoba fizyczna
2472	Stara Wieś		BN	121004_2.0013	702	2	3	74	Osoba fizyczna
2473	Stara Wieś		BN	121004_2.0013	690/5	2	3	352	Osoba fizyczna
2474	Stróże		4	121004_2.0016	1011	2	3	37	Osoba fizyczna
2475	Stróże		19	121004_2.0016	1066	2	3	31	Osoba fizyczna
2476	Stróże		23	121004_2.0016	1052/1	2	3	197	Osoba fizyczna
2477	Stróże		66	121004_2.0016	432/2	2	3	229	Osoba fizyczna
2478	Stróże		69	121004_2.0016	445/1	2	3	73	Osoba fizyczna
2479	Stróże		78	121004_2.0016	582	2	3	59	Osoba fizyczna
2480	Stróże		78	121004_2.0016	582	2	3	160	Osoba fizyczna
2481	Stróże		81	121004_2.0016	557	2	3	156	Osoba fizyczna
2482	Stróże		91	121004_2.0016	810/1	2	3	272	Osoba fizyczna
2483	Stróże		92	121004_2.0016	808	2	3	126	Osoba fizyczna
2484	Stróże		95	121004_2.0016	789	2	3	47	Osoba fizyczna
2485	Stróże		95	121004_2.0016	789	2	3	174	Osoba fizyczna
2486	Stróże		96	121004_2.0016	787/2	2	3	187	Osoba fizyczna
2487	Stróże		97	121004_2.0016	777	2	3	40	Osoba fizyczna
2488	Stróże		99	121004_2.0016	771	2	3	170	Osoba fizyczna
2489	Stróże		99	121004_2.0016	771	2	3	28	Osoba fizyczna

Lp.	Miejscowość	Ulica	Nr	Nr obrębu	Nr działki ew.	Typ płyt	Stan płyt	Ilość m ²	Typ własności
2490	Stróże		102	121004_2.0016	748	2	3	68	Osoba fizyczna
2491	Stróże		104	121004_2.0016	730	2	3	65	Osoba fizyczna
2492	Stróże		111	121004_2.0016	692	2	3	175	Osoba fizyczna
2493	Stróże		115	121004_2.0016	676/9	2	3	247	Osoba fizyczna
2494	Stróże		115	121004_2.0016	676/9	2	3	25	Osoba fizyczna
2495	Stróże		115	121004_2.0016	676/4	2	3	51	Osoba fizyczna
2496	Stróże		125	121004_2.0016	1116	2	3	161	Osoba fizyczna
2497	Stróże		127	121004_2.0016	1405	2	3	60	Osoba fizyczna
2498	Stróże		128	121004_2.0016	1429	2	3	190	Osoba fizyczna
2499	Stróże		129	121004_2.0016	1435	2	3	212	Osoba fizyczna
2500	Stróże		133	121004_2.0016	1351/2	2	3	260	Osoba fizyczna
2501	Stróże		152	121004_2.0016	1238	2	3	195	Osoba fizyczna
2502	Stróże		153	121004_2.0016	1101/4	2	3	215	Osoba fizyczna
2503	Stróże		153	121004_2.0016	1101/4	2	3	242	Osoba fizyczna
2504	Stróże		153	121004_2.0016	1101/4	2	3	31	Osoba fizyczna
2505	Stróże		155	121004_2.0016	1092/6	2	3	472	Osoba fizyczna
2506	Stróże		155	121004_2.0016	1092/6	2	3	105	Osoba fizyczna
2507	Stróże		155	121004_2.0016	1092/6	2	3	60	Osoba fizyczna
2508	Stróże		166	121004_2.0016	391	2	3	21	Osoba fizyczna
2509	Stróże		175	121004_2.0016	1139	2	3	57	Osoba fizyczna
2510	Stróże		175	121004_2.0016	1139	2	3	109	Osoba fizyczna
2511	Stróże		175	121004_2.0016	1139	2	3	62	Osoba fizyczna
2512	Stróże		175	121004_2.0016	1139	2	3	33	Osoba fizyczna
2513	Stróże		186	121004_2.0016	1168/1	2	3	199	Osoba fizyczna
2514	Stróże		199	121004_2.0016	509	2	3	342	Osoba fizyczna
2515	Stróże		201	121004_2.0016	482	2	3	123	Osoba fizyczna
2516	Stróże		203	121004_2.0016	666	2	3	91	Osoba fizyczna
2517	Stróże		203	121004_2.0016	666	2	3	204	Osoba fizyczna
2518	Stróże		205	121004_2.0016	283	2	3	27	Osoba fizyczna
2519	Stróże		210	121004_2.0016	272	2	3	194	Osoba fizyczna
2520	Stróże		210	121004_2.0016	272	2	3	167	Osoba fizyczna
2521	Stróże		211	121004_2.0016	271/1	2	3	320	Osoba fizyczna
2522	Stróże		231	121004_2.0016	109	2	3	201	Osoba fizyczna
2523	Stróże		231	121004_2.0016	109	2	3	66	Osoba fizyczna
2524	Stróże		232	121004_2.0016	111	2	3	143	Osoba fizyczna
2525	Stróże		246	121004_2.0016	187	2	3	81	Osoba fizyczna
2526	Stróże		246	121004_2.0016	187	2	3	65	Osoba fizyczna
2527	Stróże		251	121004_2.0016	186	2	3	192	Osoba fizyczna
2528	Stróże		253	121004_2.0016	1442/2	2	3	55	Osoba fizyczna
2529	Stróże		256	121004_2.0016	129	2	3	45	Osoba fizyczna
2530	Stróże		263	121004_2.0016	2	2	3	160	Osoba fizyczna
2531	Stróże		264	121004_2.0016	4	2	3	122	Osoba fizyczna
2532	Stróże		266	121004_2.0016	11/2	2	3	86	Osoba fizyczna
2533	Stróże		275	121004_2.0016	1006	2	3	150	Osoba fizyczna
2534	Stróże		275	121004_2.0016	1006	2	3	52	Osoba fizyczna
2535	Stróże		280	121004_2.0016	1271	2	3	105	Osoba fizyczna
2536	Stróże		286	121004_2.0016	1234	2	3	22	Osoba fizyczna

Lp.	Miejscowość	Ulica	Nr	Nr obrębu	Nr działki ew.	Typ płyt	Stan płyt	Ilość m ²	Typ własności
2537	Stróże		290	121004_2.0016	318	2	3	153	Osoba fizyczna
2538	Stróże		291	121004_2.0016	114/1	2	3	177	Osoba fizyczna
2539	Stróże		299	121004_2.0016	1300/1	2	3	197	Osoba fizyczna
2540	Stróże		302	121004_2.0016	677/6	2	3	173	Osoba fizyczna
2541	Stróże		303	121004_2.0016	709	2	3	49	Osoba fizyczna
2542	Stróże		306	121004_2.0016	1308	2	3	41	Osoba fizyczna
2543	Stróże		316	121004_2.0016	1265	2	3	215	Osoba fizyczna
2544	Stróże		321	121004_2.0016	737	2	3	107	Osoba fizyczna
2545	Stróże		321	121004_2.0016	737	2	3	23	Osoba fizyczna
2546	Stróże		323	121004_2.0016	299	2	3	205	Osoba fizyczna
2547	Stróże		328	121004_2.0016	729/1	2	3	20	Osoba fizyczna
2548	Stróże		334	121004_2.0016	831	2	3	167	Osoba fizyczna
2549	Stróże		334	121004_2.0016	831	2	3	71	Osoba fizyczna
2550	Stróże		337	121004_2.0016	474	2	3	195	Osoba fizyczna
2551	Stróże		337	121004_2.0016	474	2	3	192	Osoba fizyczna
2552	Stróże		338	121004_2.0016	346	2	3	174	Osoba fizyczna
2553	Stróże		339	121004_2.0016	647	2	3	245	Osoba fizyczna
2554	Stróże		343	121004_2.0016	874	2	3	252	Osoba fizyczna
2555	Stróże		345	121004_2.0016	986	2	3	72	Osoba fizyczna
2556	Stróże		345	121004_2.0016	986	2	3	13	Osoba fizyczna
2557	Stróże		352	121004_2.0016	423	1	3	185	Osoba fizyczna
2558	Stróże		360	121004_2.0016	1033	2	3	37	Osoba fizyczna
2559	Stróże		381	121004_2.0016	20	2	3	129	Osoba fizyczna
2560	Stróże		391	121004_2.0016	758	2	3	184	Osoba fizyczna
2561	Stróże		391	121004_2.0016	758	2	3	56	Osoba fizyczna
2562	Stróże		402	121004_2.0016	512	2	3	245	Osoba fizyczna
2563	Stróże		403	121004_2.0016	1219	2	3	20	Osoba fizyczna
2564	Stróże		409	121004_2.0016	1131/4	2	3	130	Osoba fizyczna
2565	Stróże		409	121004_2.0016	1131/4	2	3	12	Osoba fizyczna
2566	Stróże		414	121004_2.0016	456	2	3	140	Osoba fizyczna
2567	Stróże		415	121004_2.0016	415	2	3	65	Osoba fizyczna
2568	Stróże		417	121004_2.0016	1150	2	3	66	Osoba fizyczna
2569	Stróże		437	121004_2.0016	590/2	2	3	89	Osoba fizyczna
2570	Stróże		439	121004_2.0016	535	2	3	232	Osoba fizyczna
2571	Stróże		456	121004_2.0016	1008	2	3	85	Osoba fizyczna
2572	Stróże		459	121004_2.0016	1245	2	3	65	Osoba fizyczna
2573	Stróże		463	121004_2.0016	1244	2	3	41	Osoba fizyczna
2574	Stróże		471	121004_2.0016	816	2	3	98	Osoba fizyczna
2575	Stróże		472	121004_2.0016	591	2	3	65	Osoba fizyczna
2576	Stróże		472	121004_2.0016	591	2	3	167	Osoba fizyczna
2577	Stróże		482	121004_2.0016	1365	2	3	18	Osoba fizyczna
2578	Stróże		482	121004_2.0016	1365	2	3	38	Osoba fizyczna
2579	Stróże		482	121004_2.0016	1365	2	3	18	Osoba fizyczna
2580	Stróże		484	121004_2.0016	975	2	3	49	Osoba fizyczna
2581	Stróże		485	121004_2.0016	1304	2	3	199	Osoba fizyczna
2582	Stróże		487	121004_2.0016	411	2	3	206	Osoba fizyczna
2583	Stróże		490	121004_2.0016	99	2	3	58	Osoba fizyczna

Lp.	Miejscowość	Ulica	Nr	Nr obrębu	Nr działki ew.	Typ płyt	Stan płyt	Ilość m ²	Typ własności
2584	Stróże		496	121004_2.0016	555	2	3	164	Osoba fizyczna
2585	Stróże		498	121004_2.0016	1152	2	3	106	Osoba fizyczna
2586	Stróże		499	121004_2.0016	1436	2	3	69	Osoba fizyczna
2587	Stróże		514	121004_2.0016	596/2	2	3	99	Osoba fizyczna
2588	Stróże		514	121004_2.0016	596/2	2	3	119	Osoba fizyczna
2589	Stróże		520	121004_2.0016	211	2	3	41	Osoba fizyczna
2590	Stróże		520	121004_2.0016	211	2	3	223	Osoba fizyczna
2591	Stróże		532	121004_2.0016	915	2	3	29	Osoba fizyczna
2592	Stróże		536	121004_2.0016	638	2	3	281	Osoba fizyczna
2593	Stróże		540	121004_2.0016	340/1	2	3	221	Osoba fizyczna
2594	Stróże		540	121004_2.0016	340/1	2	3	91	Osoba fizyczna
2595	Stróże		546	121004_2.0016	804	2	3	245	Osoba fizyczna
2596	Stróże		546	121004_2.0016	804	2	3	123	Osoba fizyczna
2597	Stróże		576	121004_2.0016	1073	2	3	260	Osoba fizyczna
2598	Stróże		598	121004_2.0016	490/1	2	3	242	Osoba fizyczna
2599	Stróże		601	121004_2.0016	448	2	3	171	Osoba fizyczna
2600	Stróże		619	121004_2.0016	282	2	3	195	Osoba fizyczna
2601	Stróże		701	121004_2.0016	1023	2	3	27	Osoba fizyczna
2602	Stróże		720	121004_2.0016	1051/1	2	3	468	Firma
2603	Stróże		725	121004_2.0016	584	2	3	167	Osoba fizyczna
2604	Stróże		747	121004_2.0016	549	2	3	185	Osoba fizyczna
2605	Stróże		180/2	121004_2.0016	1189/1	2	3	51	Osoba fizyczna
2606	Stróże		585A	121004_2.0016	1039	2	3	195	Osoba fizyczna
2607	Stróże		BN	121004_2.0016	261/1	2	3	185	Osoba fizyczna
2608	Stróże		BN	121004_2.0016	652	2	3	53	Osoba fizyczna
2609	Stróże		BN	121004_2.0016	290	2	3	85	Osoba fizyczna
2610	Stróże		BN	121004_2.0016	239	2	3	104	Osoba fizyczna
2611	Stróże		BN	121004_2.0016	239	2	3	587	Osoba fizyczna
2612	Stróże		BN	121004_2.0016	488	2	3	184	Osoba fizyczna
2613	Stróże		BN	121004_2.0016	483	2	3	86	Osoba fizyczna
2614	Stróże		BN	121004_2.0016	241	2	3	547	Osoba fizyczna
2615	Stróże		BN	121004_2.0016	998	2	3	67	Osoba fizyczna
2616	Wawrzka		1	121004_2.0004	8/9	2	3	280	Osoba fizyczna
2617	Wawrzka		1	121004_2.0004	8/9	2	3	191	Osoba fizyczna
2618	Wawrzka		2	121004_2.0004	2	2	3	380	Osoba fizyczna
2619	Wawrzka		2	121004_2.0004	2	2	3	122	Osoba fizyczna
2620	Wawrzka		4	121004_2.0004	63	2	3	204	Osoba fizyczna
2621	Wawrzka		5	121004_2.0004	90/5	2	3	380	Osoba fizyczna
2622	Wawrzka		9	121004_2.0004	45	2	3	18	Osoba fizyczna
2623	Wawrzka		11	121004_2.0004	140	2	3	407	Osoba fizyczna
2624	Wawrzka		15	121004_2.0004	147	2	3	349	Osoba fizyczna
2625	Wawrzka		15	121004_2.0004	148/1	1	3	327	Osoba fizyczna
2626	Wawrzka		16	121004_2.0004	107/2	2	3	369	Osoba fizyczna
2627	Wawrzka		16	121004_2.0004	107/1	2	3	346	Osoba fizyczna
2628	Wawrzka		17	121004_2.0004	97/1	2	3	279	Osoba fizyczna
2629	Wawrzka		17	121004_2.0004	97/1	2	3	78	Osoba fizyczna
2630	Wawrzka		18	121004_2.0004	99/1	2	3	117	Osoba fizyczna

Lp.	Miejscowość	Ulica	Nr	Nr obrębu	Nr działki ew.	Typ płyt	Stan płyt	Ilość m ²	Typ własności
2631	Wawrzka		18	121004_2.0004	99/1	2	3	154	Osoba fizyczna
2632	Wawrzka		18	121004_2.0004	99/1	1	3	303	Osoba fizyczna
2633	Wawrzka		19	121004_2.0004	104/2	2	3	16	Osoba fizyczna
2634	Wawrzka		21	121004_2.0004	110/3	2	3	144	Osoba fizyczna
2635	Wawrzka		27	121004_2.0004	159	2	3	81	Osoba fizyczna
2636	Wawrzka		28	121004_2.0004	161/2	2	3	112	Osoba fizyczna
2637	Wawrzka		28	121004_2.0004	161/2	2	3	462	Osoba fizyczna
2638	Wawrzka		29	121004_2.0004	188/2	2	3	66	Osoba fizyczna
2639	Wawrzka		31	121004_2.0004	192/2	2	3	92	Osoba fizyczna
2640	Wawrzka		33	121004_2.0004	195/3	2	3	153	Osoba fizyczna
2641	Wawrzka		34	121004_2.0004	213	2	3	29	Osoba fizyczna
2642	Wawrzka		34	121004_2.0004	213	2	3	40	Osoba fizyczna
2643	Wawrzka		36	121004_2.0004	98/1	2	3	383	Osoba fizyczna
2644	Wawrzka		38	121004_2.0004	3/5	2	3	215	Osoba fizyczna
2645	Wawrzka		42	121004_2.0004	177/1	2	3	505	Osoba fizyczna
2646	Wawrzka		42	121004_2.0004	177/1	2	3	218	Osoba fizyczna
2647	Wawrzka		42	121004_2.0004	177/1	2	3	95	Osoba fizyczna
2648	Wawrzka		47	121004_2.0004	223	2	3	39	Osoba fizyczna
2649	Wawrzka		48	121004_2.0004	226/4	2	3	276	Osoba fizyczna
2650	Wawrzka		49	121004_2.0004	144/6	2	3	190	Osoba fizyczna
2651	Wawrzka		50	121004_2.0004	193/4	2	3	349	Osoba fizyczna
2652	Wawrzka		51	121004_2.0004	108/2	2	3	330	Osoba fizyczna
2653	Wawrzka		52	121004_2.0004	185/5	2	3	239	Osoba fizyczna
2654	Wawrzka		52	121004_2.0004	185/5	2	3	242	Osoba fizyczna
2655	Wawrzka		54	121004_2.0004	150	2	3	212	Osoba fizyczna
2656	Wawrzka		54	121004_2.0004	150	2	3	194	Osoba fizyczna
2657	Wawrzka		55	121004_2.0004	186/2	2	3	148	Osoba fizyczna
2658	Wawrzka		56	121004_2.0004	162/5	2	3	226	Osoba fizyczna
2659	Wawrzka		56	121004_2.0004	162/5	2	3	253	Osoba fizyczna
2660	Wawrzka		57	121004_2.0004	194/3	2	3	171	Osoba fizyczna
2661	Wawrzka		58	121004_2.0004	215/2	2	3	132	Osoba fizyczna
2662	Wawrzka		70	121004_2.0004	97/2	2	3	148	Osoba fizyczna
2663	Wawrzka		75	121004_2.0004	135/3	2	3	38	Osoba fizyczna
2664	Wawrzka		75	121004_2.0004	135/3	2	3	50	Osoba fizyczna
2665	Wawrzka		91	121004_2.0004	111/8	2	3	168	Osoba fizyczna
2666	Wawrzka		91	121004_2.0004	111/8	2	3	202	Osoba fizyczna
2667	Wawrzka		102	121004_2.0004	144/11	2	3	195	Osoba fizyczna
2668	Wawrzka		24A	121004_2.0004	154	2	3	76	Osoba fizyczna
2669	Wawrzka		24A	121004_2.0004	154	2	3	167	Osoba fizyczna
2670	Wawrzka		BN	121004_2.0004	108/1	2	3	27	Osoba fizyczna
2671	Wawrzka		BN	121004_2.0004	109/1	2	3	51	Osoba fizyczna
2672	Wawrzka		BN	121004_2.0004	109/1	2	3	331	Osoba fizyczna
2673	Wawrzka		BN	121004_2.0004	214	2	3	262	Osoba fizyczna
2674	Wawrzka		BN	121004_2.0004	214	2	3	129	Osoba fizyczna
2675	Wyskitna		1	121004_2.0014	40/1	2	3	245	Osoba fizyczna
2676	Wyskitna		4	121004_2.0014	8	2	3	236	Osoba fizyczna
2677	Wyskitna		7	121004_2.0014	4/1	2	3	296	Osoba fizyczna

Lp.	Miejscowość	Ulica	Nr	Nr obrębu	Nr działki ew.	Typ płyt	Stan płyt	Ilość m ²	Typ własności
2678	Wyskitna		8	121004_2.0014	5	2	3	102	Osoba fizyczna
2679	Wyskitna		15	121004_2.0014	56	1	3	117	Osoba fizyczna
2680	Wyskitna		22	121004_2.0014	86/3	2	3	202	Osoba fizyczna
2681	Wyskitna		23	121004_2.0014	88/5	2	3	8	Osoba fizyczna
2682	Wyskitna		24	121004_2.0014	90/3	2	3	127	Osoba fizyczna
2683	Wyskitna		25	121004_2.0014	147/3	2	3	158	Osoba fizyczna
2684	Wyskitna		26	121004_2.0014	36/2	2	3	407	Osoba fizyczna
2685	Wyskitna		27	121004_2.0014	34	2	3	27	Osoba fizyczna
2686	Wyskitna		29	121004_2.0014	39	2	3	132	Osoba fizyczna
2687	Wyskitna		38	121004_2.0014	100/11	2	3	195	Osoba fizyczna
2688	Wyskitna		39	121004_2.0014	143/4	2	3	23	Osoba fizyczna
2689	Wyskitna		40	121004_2.0014	166/1	2	3	215	Osoba fizyczna
2690	Wyskitna		43	121004_2.0014	195	2	3	201	Osoba fizyczna
2691	Wyskitna		43	121004_2.0014	195	2	3	69	Osoba fizyczna
2692	Wyskitna		45	121004_2.0014	245	2	3	171	Osoba fizyczna
2693	Wyskitna		47	121004_2.0014	236	2	3	157	Osoba fizyczna
2694	Wyskitna		47	121004_2.0014	236	2	3	65	Osoba fizyczna
2695	Wyskitna		50	121004_2.0014	280/1	2	3	264	Osoba fizyczna
2696	Wyskitna		54	121004_2.0014	284/2	2	3	164	Osoba fizyczna
2697	Wyskitna		54	121004_2.0014	284/2	2	3	219	Osoba fizyczna
2698	Wyskitna		57	121004_2.0014	295/1	2	3	223	Osoba fizyczna
2699	Wyskitna		64	121004_2.0014	210/6	2	3	62	Osoba fizyczna
2700	Wyskitna		66	121004_2.0014	271/1	2	3	88	Osoba fizyczna
2701	Wyskitna		66	121004_2.0014	271/1	2	3	191	Osoba fizyczna
2702	Wyskitna		67	121004_2.0014	272	2	3	167	Osoba fizyczna
2703	Wyskitna		67	121004_2.0014	272	2	3	127	Osoba fizyczna
2704	Wyskitna		68	121004_2.0014	259/1	2	3	32	Osoba fizyczna
2705	Wyskitna		68	121004_2.0014	259/1	2	3	21	Osoba fizyczna
2706	Wyskitna		68	121004_2.0014	259/1	2	3	19	Osoba fizyczna
2707	Wyskitna		71	121004_2.0014	250	2	3	201	Osoba fizyczna
2708	Wyskitna		76	121004_2.0014	227/2	2	3	194	Osoba fizyczna
2709	Wyskitna		78	121004_2.0014	202/1	2	3	212	Osoba fizyczna
2710	Wyskitna		84	121004_2.0014	171	2	3	68	Osoba fizyczna
2711	Wyskitna		89	121004_2.0014	108/1	2	3	148	Osoba fizyczna
2712	Wyskitna		90	121004_2.0014	102	2	3	10	Osoba fizyczna
2713	Wyskitna		91	121004_2.0014	101/1	2	3	100	Osoba fizyczna
2714	Wyskitna		102	121004_2.0014	434/1	2	3	132	Osoba fizyczna
2715	Wyskitna		103	121004_2.0014	425	2	3	50	Osoba fizyczna
2716	Wyskitna		104	121004_2.0014	432	2	3	140	Osoba fizyczna
2717	Wyskitna		107	121004_2.0014	452	2	3	180	Osoba fizyczna
2718	Wyskitna		109	121004_2.0014	455	2	3	160	Osoba fizyczna
2719	Wyskitna		109	121004_2.0014	455	2	3	66	Osoba fizyczna
2720	Wyskitna		110	121004_2.0014	496	2	3	141	Osoba fizyczna
2721	Wyskitna		111	121004_2.0014	498/3	2	3	68	Osoba fizyczna
2722	Wyskitna		118	121004_2.0014	160	2	3	266	Osoba fizyczna
2723	Wyskitna		119	121004_2.0014	454	2	3	127	Osoba fizyczna
2724	Wyskitna		126	121004_2.0014	225	2	3	144	Osoba fizyczna

Lp.	Miejscowość	Ulica	Nr	Nr obrębu	Nr działki ew.	Typ płyt	Stan płyt	Ilość m ²	Typ własności
2725	Wyskitna		128	121004_2.0014	226	2	3	150	Osoba fizyczna
2726	Wyskitna		131	121004_2.0014	12/1	2	3	137	Osoba fizyczna
2727	Wyskitna		138	121004_2.0014	14/5	2	3	27	Osoba fizyczna
2728	Wyskitna		140	121004_2.0014	300/1	2	3	584	Osoba fizyczna
2729	Wyskitna		141	121004_2.0014	28/1	2	3	100	Osoba fizyczna
2730	Wyskitna		143	121004_2.0014	100/1	2	3	199	Osoba fizyczna
2731	Wyskitna		145	121004_2.0014	143/2	2	3	70	Osoba fizyczna
2732	Wyskitna		149	121004_2.0014	190/2	2	3	157	Osoba fizyczna
2733	Wyskitna		156	121004_2.0014	32	2	3	197	Osoba fizyczna
2734	Wyskitna		163	121004_2.0014	94/1	2	3	19	Osoba fizyczna
2735	Wyskitna		42A	121004_2.0014	198/1	2	3	303	Osoba fizyczna
2736	Wyskitna		64A	121004_2.0014	210/3	2	3	216	Osoba fizyczna
2737	Wyskitna		94A	121004_2.0014	344	2	3	215	Osoba fizyczna
2738	Florynka		110	121004_2.0010	654/8	1	3	130	Osoba fizyczna
2739	Florynka		110	121004_2.0010	654/8	2	3	50	Osoba fizyczna

Objaśnienia:**Rodzaj płyt:** 1 - płyty azbestowo-cementowe płaskie, 2 - płyty azbestowo-cementowe faliste.**Stan płyt:** 1 - wymiana lub naprawa wymagana bezzwłocznie, 2 - ponowna ocena wymagana w czasie do 1 roku, 3 - ponowna ocena w terminie do 5 lat.